

Załącznik nr 10
do protokołu nr 33/2003
z posiedzenia ZP
w dniu 9 czerwca 2003r.

Uchwała Nr 33/80/2003
Zarządu Powiatu Raciborskiego
z dnia 9 czerwca 2003r.

w sprawie wyrażenia opinii dotyczącej nadania kategorii dróg.

Na podstawie art. 32 ust. 1 ustawy z dnia 5 czerwca 1998r. o samorządzie powiatowym (tekst jednolity: Dz. U. z 2001r. Nr 142, poz. 1592 z późn. zm.) w związku z art. 7 ust. 2 ustawy z dnia 21 marca 1985r. o drogach publicznych (tekst jednolity: Dz. U. z 2000r. Nr 71, poz. 838 z późn. zm.)

ZARZĄD POWIATU RACIBORSKIEGO
uchwała, co następuje:

§ 1

Pozytywnie opiniuje się wniosek Wójta Gminy Nędza o zaliczenie gminnych dróg na obszarze Gminy Nędza wymienionych w załącznikach od nr 1 do nr 7 do niniejszej uchwały do kategorii dróg gminnych.

§ 2

Wykonanie uchwały powierza się Wicestarście Adamowi Hajdukowi.

§ 3


Uchwała wchodzi w życie z dniem podjęcia.


STAROSTA

Henryk Siedlaczek

Uzasadnienie:

Zgodnie z art. 7 ust. 2 ustawy z dnia 21 marca 1985r. o drogach publicznych (tekst jednolity Dz. U. z 2000r. Nr 71, poz. 838 z późn. zm.) zaliczenie dróg do kategorii dróg gminnych następuje w drodze uchwały rady gminy po zasięgnięciu opinii właściwego zarządu powiatu. Z prośbą o wydanie opinii w w/w sprawie zwrócił się do Zarządu Powiatu Raciborskiego Wójt Gminy Nędza.


MIROSLAW LENK
Mirosław Lenk


HENRYK SIEDLACZEK
Henryk Siedlaczek

Załącznik nr I do
 Uchwały Nr 23/180/2003
 Zarządu Powiatu Raciborskiego
 z dnia 9 czerwca 2003r.

**WYKAZ DRÓG
 w miejscowości BABICE**

Kategoria dróg : **gminne** stan na dzień 2003.06.03

Nazwa odcinka drogi	Σ długości i powierzchni w danej klasie					Σ długości i powierzchni według rodzaju nawierzchni																			
	długość w tym		powierzchnia w tym		ogółem	ulepszona							nieulepszona							ogółem		gruntowa			
	[km]	[tys.m ²]	[km]	[tys.m ²]		[km]	[tys.m ²]	[km]	[tys.m ²]	[km]	[tys.m ²]	[km]	[tys.m ²]	[km]	[tys.m ²]	[km]	[tys.m ²]	[km]	[tys.m ²]	[km]	[tys.m ²]	[km]	[tys.m ²]	[km]	[tys.m ²]
2	3	4	5	6	7	8	9	10	11	12	13	14	15	16	17	18	19	20	21	22	23				
1																									
Adamowicka	0,115	x	0,638	x	0,115	0,638	x	x	x	x	x	x	x	x	x	x	x	x	x	x	x	x	x	x	x
Arki Bożka	0,448	x	1,792	x	0,448	1,792	x	x	x	x	x	x	x	x	x	x	x	x	x	x	x	x	x	x	x
Drzewna	0,898	x	3,912	x	0,898	3,912	x	x	x	x	x	x	x	x	x	x	x	x	x	x	x	x	x	x	x
Leśna	0,150	x	0,450	x	x	x	x	x	x	x	x	x	x	x	x	x	x	x	x	x	x	x	x	x	x
Matejki	0,130	x	0,390	x	x	x	0,130	0,390	x	x	x	x	x	x	x	x	x	x	x	x	x	x	x	x	x
Płaskowa	0,600	x	2,011	x	0,600	2,011	x	x	x	x	x	x	x	x	x	x	x	x	x	x	x	x	x	x	x
Polna	0,177	x	0,584	x	0,177	0,584	x	x	x	x	x	x	x	x	x	x	x	x	x	x	x	x	x	x	x
Powstańców Śl.	0,300	x	0,996	x	0,300	0,996	x	x	x	x	x	x	x	x	x	x	x	x	x	x	x	x	x	x	x
Przyrywy	0,113	x	0,479	x	0,113	0,479	x	x	x	x	x	x	x	x	x	x	x	x	x	x	x	x	x	x	x
Szkołna	0,528	x	1,973	x	0,528	1,973	x	x	x	x	x	x	x	x	x	x	x	x	x	x	x	x	x	x	x
Wiejska	0,247	x	1,835	x	0,247	1,835	x	x	x	x	x	x	x	x	x	x	x	x	x	x	x	x	x	x	x
RAZEM:	3,706	x	15,060	x	3,426	14,220	0,130	0,390	x	x	x	x	x	x	x	x	x	x	x	x	x	x	x	x	x

SAROSTA
 Henryk Siedlaczek

Załącznik nr 2 do
 Uchwały Nr 22/60/2003
 Zarządu Powiatu Raciborskiego
 z dnia 9 czerwca 2003r.

**WYKAZ DRÓG
 w miejscowości CIECHOWICE**

Kategoria dróg : **gminne** stan na dzień 2003.06.03

Nazwa odcinka drogi	Σ długości i powierzchni w według rodzaju nawierzchni										gruntowa														
	Σ długości i powierzchni w danej klasie					w tym:																			
	długość		powierzchnia		w tym	ulepszona					nieulepszona					ogółem		w tym:							
	[km]	[m ²]	[m ²]	[m ²]		bitumiczna	betonowa	koszka	brukowa	fluczniowa	żwirowa	[km]	[m ²]	[m ²]	[m ²]	[m ²]	[m ²]	zmocniona żwirami, żuźleń itp.	naturaina (z gruntu rodzimego)						
2	3	4	5	6	7	8	9	10	11	12	13	14	15	16	17	18	19	20	21	22	23				
1																									
Betonowa	0,200	x	0,578	x	0,144	0,424	x	x	x	x	x	x	x	x	x	x	x	x	x	0,056	0,154	x	0,056	0,154	
Boczna	0,179	x	0,537	x	x	x	x	x	x	x	x	x	x	x	x	x	x	x	x	0,179	0,537	0,143	0,429	0,108	
Dojazdowa	0,500	x	1,770	x	0,420	1,530	x	x	x	x	x	x	x	x	x	x	x	x	x	0,080	0,240	0,080	0,240	x	
Gwiaździsta	0,150	x	0,450	x	x	x	x	x	x	x	x	x	x	x	x	x	x	x	x	0,150	0,450	0,130	0,390	0,020	0,060
Kanałowa	0,260	x	1,241	x	0,260	1,241	x	x	x	x	x	x	x	x	x	x	x	x	x	x	x	x	x	x	x
Kosmonautów	0,315	x	0,945	x	x	x	x	x	x	x	x	x	x	x	x	x	x	x	x	0,315	0,945	0,315	0,945	x	x
Księżycowa	0,249	x	0,792	x	x	x	x	x	x	x	x	x	x	x	x	x	x	x	x	0,249	0,792	0,249	0,792	x	x
Kuźnicka	0,823	x	4,115	x	0,823	4,115	x	x	x	x	x	x	x	x	x	x	x	x	x	x	x	x	x	x	x
Kwiatów Poln.	0,190	x	0,760	x	x	x	x	x	x	x	x	x	x	x	x	x	x	x	x	0,190	0,760	0,190	0,760	x	x
Melioracyjna	0,455	x	1,220	x	0,028	0,098	x	x	x	x	x	x	x	x	x	x	x	x	x	0,427	1,122	0,270	0,729	0,157	0,393
Odrzańska	0,520	x	1,761	x	0,520	1,761	x	x	x	x	x	x	x	x	x	x	x	x	x	x	x	x	x	x	x
Wodna	0,351	x	1,053	x	0,010	0,030	0,341	1,023	x	x	x	x	x	x	x	x	x	x	x	x	x	x	x	x	x
RAZEM:	4,192	x	15,222	x	2,205	9,199	0,341	1,023	x	x	x	x	x	x	x	x	x	x	x	1,646	5,000	1,377	4,285	0,269	0,715

S T R O S T A
 Henryk Siedlaczek

Załącznik nr 3 do
 Uchwały Nr ... 2003
 Zarządu Powiatu Raciborskiego
 z dnia ... 2003r.

**WYKAZ DRÓG
 w miejscowości GÓRKI ŚLĄSKIE**

Kategoria dróg : gminne stan na dzień 2003.06.03

Nazwa odcinka drogi	Σ długości i powierzchni według rodzaju nawierzchni										gruntowa											
	Σ długości i powierzchni w danej klasie					w tym:																
	długość		powierzchnia		w tym wlozeczni	ulepszona					nieulepszona					ogółem		w tym:				
	[km]	[m ²]	[km]	[m ²]		bitumiczna	betonowa	koszka	brukowa	tluczniowa	żwirowa	[km]	[m ²]	[km]	[m ²]	[km]	[m ²]	wzmocniona żwirtem, żużlem itp.	naturalna (z gruntu rodzimego)			
2	3	4	5	6	7	8	9	10	11	12	13	14	15	16	17	18	19	20	21	22	23	
1																						
Astrów	0,800	x	2,180	x	x	x	x	x	x	x	x	x	x	x	x	x	x	x	0,100	0,300	0,700	1,880
Bogunicka	0,252	x	1,049	x	0,252	1,049	x	x	x	x	x	x	x	x	x	x	x	x	x	x	x	x
Bzozowa	0,335	x	1,005	x	x	x	x	x	x	x	x	x	x	x	x	x	x	x	0,070	0,210	0,265	0,795
Jasna	0,188	x	0,889	x	0,188	0,889	x	x	x	x	x	x	x	x	x	x	x	x	x	x	x	x
Leśna	1,800	x	5,963	x	1,800	5,963	x	x	x	x	x	x	x	x	x	x	x	x	x	x	x	x
Nad Koleją	0,612	x	2,181	x	0,456	1,635	x	x	x	x	x	x	x	x	x	x	x	x	0,156	0,546	0,156	0,546
Nowa	0,400	x	1,600	x	0,400	1,600	x	x	x	x	x	x	x	x	x	x	x	x	x	x	x	x
Rudzka	0,980	x	4,525	x	0,980	4,525	x	x	x	x	x	x	x	x	x	x	x	x	x	x	x	x
Śloneczna	0,240	x	0,720	x	x	x	x	x	x	x	x	x	x	x	x	x	x	x	0,240	0,720	0,240	0,720
Za Lasem	0,386	x	1,158	x	x	x	x	x	x	x	x	x	x	x	x	x	x	x	0,250	0,750	0,136	0,408
RAZEM:	5,993	x	21,270	x	4,076	15,661	x	x	x	x	x	x	x	x	x	x	x	x	0,420	1,260	1,497	4,349

STAROSTA
 Henryk Bednarek

Załącznik nr 4 do
 Uchwały Nr ...**32**.../...**18**.../...**2003**
 Zarządu Powiatu Raciborskiego
 z dnia ...**9**...**czerwca**...**2003**...

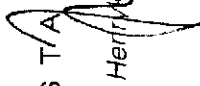
**WYKAZ DRÓG
 w miejscowości LĘG**

Kategoria dróg : **gminne** stan na dzień **2003-06-03**

Nazwa odcinka drogi	Σ długości i powierzchni według rodzaju nawierzchni																							
	Σ długości i powierzchni w danej klasie					w tym:																		
	powierzchnia					ulepszona					nieulepszona					ogółem								
	długość	w tym				bitumiczna		betonowa		kostka		brukowa		tłuczniowa		żwirowa		ogółem		w tym:				
[km]	[km]	[tys.m ²]	[tys.m ²]	[tys.m ²]	[km]	[tys.m ²]	[km]	[tys.m ²]	[km]	[tys.m ²]	[km]	[tys.m ²]	[km]	[tys.m ²]	[km]	[tys.m ²]	[km]	[tys.m ²]	[km]	[tys.m ²]	[km]	[tys.m ²]	[tys.m ²]	
1	2	3	4	5	6	7	8	9	10	11	12	13	14	15	16	17	18	19	20	21	22	23		
Koniewa	0,452	x	1,390	x	0,452	1,390	x	x	x	x	x	x	x	x	x	x	x	x	x	x	x	x	x	x
Łęgowa	0,708	x	2,303	x	0,595	1,964	0,113	0,339	x	x	x	x	x	x	x	x	x	x	x	x	x	x	x	x
Okreżna	1,338	x	5,315	x	1,338	5,315	x	x	x	x	x	x	x	x	x	x	x	x	x	x	x	x	x	x
Polna	0,484	x	1,331	x	0,332	0,913	x	x	x	x	x	x	x	x	x	x	0,152	0,418	0,152	0,418	x	x	x	x
Poprzeczna	0,224	x	0,672	x	x	x	x	x	x	x	x	x	0,224	0,672	x	x	x	x	x	x	x	x	x	x
Saperska	0,163	x	0,489	x	x	x	x	x	x	x	x	x	x	x	x	x	0,163	0,489	0,163	0,489	x	x	x	x
Włta Stwosza	1,515	x	5,785	x	1,515	5,785	x	x	x	x	x	x	x	x	x	x	x	x	x	x	x	x	x	x
Wyzwolenia	0,283	x	1,126	x	0,283	1,126	x	x	x	x	x	x	x	x	x	x	x	x	x	x	x	x	x	x
RAZEM:	5,167	x	18,411	x	4,515	16,493	0,113	0,339	x	x	x	x	0,224	0,672	x	x	0,315	0,907	0,315	0,907	0,315	0,907	x	x

S T A R S T A
 Henryk Siedlaczek

Stonieczna	0,174	x	0,603	x	0,005	0,011	x	x	x	x	x	x	x	x	x	x	x	x	0,169	0,592	x	x	x
Sosnowa	0,550	x	1,377	x	0,450	1,177	x	x	x	x	x	x	x	x	x	x	x	x	0,100	0,200	x	0,100	0,200
Sportowa	0,545	x	1,908	x	0,545	1,908	x	x	x	x	x	x	x	x	x	x	x	x	x	x	x	x	x
Spółdzielcza	0,380	x	0,950	x	x	x	x	x	x	x	x	x	x	x	x	x	x	x	0,212	0,530	x	0,212	0,530
1	2	3	4	5	6	7	8	9	10	11	12	13	14	15	16	17	18	19	20	21	22	23	23
Stawowa	0,520	x	2,080	x	x	x	x	x	x	x	x	x	x	x	x	x	0,520	2,080	x	x	x	0,520	2,080
Strazacka	0,250	x	1,058	x	0,088	0,572	x	x	x	x	x	x	x	x	x	x	0,162	0,486	x	x	x	0,162	0,486
Topolowa	0,175	x	1,400	x	x	x	x	x	x	x	x	x	x	x	x	x	x	x	x	x	x	0,175	1,400
Tuwima	0,316	x	1,106	x	0,316	1,106	x	x	x	x	x	x	x	x	x	x	x	x	x	x	x	x	x
Ustronna	0,329	x	1,007	x	0,329	1,007	x	x	x	x	x	x	x	x	x	x	x	x	x	x	x	x	x
Wąska	0,140	x	0,350	x	x	x	x	x	x	x	x	x	x	x	x	x	0,140	0,350	0,100	0,250	0,040	0,100	0,100
Wiejska	0,400	x	0,825	x	0,322	0,630	x	x	x	x	x	x	x	x	x	x	0,078	0,195	x	x	0,078	0,195	0,195
Wiśniowa	0,209	x	0,669	x	0,209	0,669	x	x	x	x	x	x	x	x	x	x	x	x	x	x	x	x	x
Zaciszna	0,280	x	0,840	x	0,280	0,840	x	x	x	x	x	x	x	x	x	x	x	x	x	x	x	x	x
Zielona	0,830	x	2,490	x	0,402	1,206	x	x	x	x	x	x	x	x	x	x	0,428	1,284	x	x	0,428	1,284	1,284
Złocista	0,185	x	1,400	x	x	x	x	x	x	x	x	x	x	x	x	x	x	x	x	x	x	0,185	1,400
Źródłana	0,200	x	0,600	x	x	x	x	x	x	x	x	x	0,200	0,600	x	x	x	x	x	x	x	x	x
Źwirowa	0,329	x	0,920	x	0,329	0,920	x	x	x	x	x	x	x	x	x	x	x	x	x	x	x	x	x
RAZEM:	23,090	x	95,555	x	15,214	63,955	x	x	x	x	x	x	0,840	2,744	x	x	5,331	15,821	2,099	6,083	4,937	22,755	22,755

STAROSTA

Henryk Stępień

1	2	3	4	5	6	7	8	9	10	11	12	13	14	15	16	17	18	19	20	21	22	23
Stawowa	0,195	x	0,669	x	0,121	0,484	x	x	x	x	x	x	x	x	x	x	0,074	0,185	0,074	0,185	x	x
Szkolna	0,395	x	1,735	x	x	x	0,080	0,400	x	x	x	x	x	x	x	x	0,315	1,335	0,315	1,335	x	x
Wesoła	0,306	x	1,328	x	0,306	1,328	x	x	x	x	x	x	x	x	x	x	x	x	x	x	x	x
RAZEM:	5,189	x	19,695	x	3,681	14,241	0,425	1,435	x	x	x	0,188	0,814	x	x	x	0,895	3,205	0,630	2,260	0,265	0,945

S T A
Henryk Siedlaczek
 Henryk Siedlaczek