

**UCHWAŁA NR 227/1294/2023**  
**ZARZĄDU POWIATU RACIBORSKIEGO**

z dnia 30 maja 2023 r.

**w sprawie zaopiniowania zaliczenia dróg na terenie gminy Krzyżanowice do kategorii dróg gminnych**

Na podstawie art. 32 ust. 1 ustawy z dnia 5 czerwca 1998r. o samorządzie powiatowym (tekst jednolity: Dz. U. z 2022r. poz. 1526 z późn. zm.) oraz art. 7 ust. 2 ustawy z dnia 21 marca 1985r. o drogach publicznych (tekst jednolity: Dz. U. z 2023. poz. 645 z późn. zm.)

**ZARZĄD POWIATU RACIBORSKIEGO**  
**uchwała, co następuje:**

**§ 1.** 1. Pozytywnie opiniuje się wniosek Wójta Gminy Krzyżanowice w sprawie zaliczenia dróg na terenie gminy Krzyżanowice do kategorii dróg gminnych.

2. Do dróg planowanych do zaliczenia do kategorii dróg gminnych należą:

- 1) ul. Dębowa w Bieńkowicach,
- 2) ul. Pomnikowa DG 612 008 S w Bieńkowicach - wydłużenie,
- 3) ul. Brzeziny w Tworkowie,
- 4) ul. Świętego Urbana w Tworkowie,
- 5) ul. Ludwika Bielaczka w Tworkowie,
- 6) ul. Polna DG 612 121 S w Tworkowie - wydłużenie,
- 7) ul. Bukowa w Krzyżanowicach,
- 8) ul. Prosta w Zabełkowie,
- 9) ul. Dolna DG 612 804 S w Zabełkowie - wydłużenie,
- 10) ul. Spacerowa DG 612 820 S w Zabełkowie - wydłużenie,
- 11) ul. Zabełkowska DP 612 926 S w Chałupkach - wydłużenie,
- 12) ul. Kwiatowa DP 612 909 S w Chałupkach - wydłużenie,
- 13) ul. Vajdy DP 612 924 S w Chałupkach - wydłużenie,
- 14) ul. Boczna DG 612 902 S w Chałupkach - wydłużenie,
- 15) ul. Młyńska w Rudyszwałdzie,
- 16) ul. Leśna DG 612 303 S w Owsiszczach - wydłużenie.

3. Przebieg oraz lokalizację dróg, o których mowa w ust. 1 i 2 przedstawia tabela stanowiąca załącznik nr 1 do niniejszej uchwały oraz załącznik graficzny nr 2 do niniejszej uchwały.

**§ 2.** 1. Wykonanie uchwały powierza się Kierownikowi Referatu Inwestycji i Rozwoju.

2. Nadzór nad wykonaniem uchwały sprawować będzie Starosta Raciborski.

§ 3. Uchwała wchodzi w życie z dniem podjęcia.

Radca prawny

**Zuzanna Lepiarczyk**

Starosta

**Grzegorz Swoboda**

## **Uzasadnienie**

Zgodnie z art. 7 ust. 2 ustawy z dnia 21 marca 1985 r. o drogach publicznych (tekst jednolity: Dz. U. z 2023r. poz. 645 z późn. zm.) zaliczenie do kategorii dróg gminnych następuje w drodze uchwały rady gminy po zasięgnięciu opinii właściwego zarządu powiatu.

Z prośbą o wydanie w/w opinii, w sprawie zaliczenia dróg na terenie gminy Krzyżanowice do kategorii dróg gminnych, zwrócił się Wójt Gminy Krzyżanowice.

Odcinki ulic: Pomnikowej w Bieńkowicach, Polnej w Tworkowie, Dolnej i Spacerowej w Zabelkowie, Zabelkowskiej, Kwiatowej, Vajdy oraz Bocznej w Chałupkach oraz Leśnej w Owsiszczach, stanowią wydłużenie istniejących dróg zaliczonych do kategorii dróg gminnych.

Ulice: Dębowa w Bieńkowicach, Brzeziny, Świętego Urbana i Ludwika Bielaczka w Tworkowie, Bukowa w Krzyżanowicach, Prosta w Zabelkowie, oraz Młyńska w Rudyszwałdzie, jak i wcześniej wymienione odcinki ulic, spełniają wymogi określone w art. 7 ust. 1 ustawy o drogach publicznych, zgodnie z którym do dróg gminnych zalicza się drogi o znaczeniu lokalnym, nie zaliczone do innych kategorii dróg, stanowiące uzupełniającą sieć dróg służących miejscowym potrzebom, z wyłączeniem dróg wewnętrznych. Przedmiotowe drogi spełniają wymogi określone w przywołanym przepisie.

Powiatowy Zarząd Dróg w Raciborzu wydał opinię pozytywną w tej sprawie.

Wobec powyższego w tym stanie prawnym i faktycznym podjęcie uchwały jest celowe i uzasadnione.

**Kierownik Referatu  
Inwestycji i Rozwoju**

**Roman Peikert**

**Starosta**

**Grzegorz Swoboda**

**Tabela – zestawienie propozycji zaliczenia dróg do kategorii dróg gminnych**

Lp	Droga	Obręb	Przebieg	Nr działek	Długość
1.	ul. Dębowa	Bieńkowice	Od skrzyżowania z DP 3515S ul. Raciborska do końca działki nr 607 a.m. 5	241104_2.0001.AR_5.606	220 m
2.	ul. Pomnikowa DG 612 008 S - wydłużenie	Bieńkowice	Wydłużenie ul. Pomnikowej do działki nr 141	241104_2.0001.AR_5.601/150	210 m
3.	ul. Brzeziny	Tworów	Od skrzyżowania z DG 612 108 S ul. Hanowiec do skrzyżowania z ul. Świętego Urbana	241104_2.0009.AR_7.2161	1275 m
4.	ul. Świętego Urbana	Tworów	Od granicy z obr. Owsiszczce do DP 3529S ul. Bolesławska Tworów	241104_2.0009.AR_7.1366	2649 m
5.	ul. Ludwika Bielaczka	Tworów	Od skrzyżowania z DG 612 121 S ul. Polna do skrzyżowania z ul. Polną	241104_2.0009.AR_3.989 241104_2.0009.AR_3.993/1	161 m
6.	ul. Polna DG 612 121 S – wydłużenie	Tworów	Od ul. Ludwika Bielaczka do DG 612 131 S ul. Żwirowej	241104_2.0009.AR_3.1068/2	287 m
7.	ul. Bukowa	Krzyżanowice	Od skrzyżowania z DG 612 506 S ul. Łąkowa do skrzyżowania z DW 936 ul. Kolejowa	241104_2.0004.AR_7.290	523 m
8.	ul. Prosta	Zabełków	Od skrzyżowania z DG 612 822 S ul. Zagumnie do skrzyżowania z DG 612 902 S ul. Boczną w Chałupkach	241104_2.0010.AR_4.1181/2 241104_2.0010.AR_4.1184/2 241104_2.0010.AR_4.1182/4	823 m
9.	ul. Dolna DG 612 804 S – wydłużenie	Zabełków	Od skrzyżowania z DK 45 ul. Nową do skrzyżowania z DG 612 820 S ul. Spacerowej w Zabełkowie	241104_2.0010.AR_3.803/3 241104_2.0010.AR_5.150	940 m
10.	ul. Spacerowa DG 612 820 S – wydłużenie	Zabełków	Wydłużenie ul. Spacerowej do skrzyżowania z DK 78	241104_2.0010.AR_5.264	650 m
11.	ul. Zabełkowska DG 612 926 S – wydłużenie	Chałupki	Od skrzyżowania z DG 612 913 S ul. Odrzańską w Chałupkach do granicy z obrębem Zabełków do	241104_2.0003.AR_1.409/1 241104_2.0003.AR_1.400/1 241104_2.0003.AR_1.399/1 241104_2.0003.AR_1.398/1	805 m

			DG 612 802 S ul. Bogumińska w Zabełkowie	241104_2.0003.AR_1.397/1 241104_2.0003.AR_1.396/1 241104_2.0003.AR_1.395/1 241104_2.0003.AR_1.394/1 241104_2.0003.AR_1.393/3 241104_2.0003.AR_1.392/3 241104_2.0003.AR_1.391/3 241104_2.0003.AR_1.390/1 241104_2.0003.AR_1.389/1 241104_2.0003.AR_1.388/1 241104_2.0003.AR_1.387/1 241104_2.0003.AR_1.386/3 241104_2.0003.AR_1.385/1 241104_2.0003.AR_1.384/1 241104_2.0003.AR_1.381/1 241104_2.0003.AR_1.383/1 241104_2.0003.AR_1.374/1 241104_2.0003.AR_1.527/1	
12.	ul. Kwiatowa DG 612 909 S – wydłużenie	Chałupki	Wydłużenie ul. Kwiatowej do pos. nr 17	241104_2.0003.AR_1.456/14	90 m
13.	ul. Vajdy DG 612 924 S – wydłużenie	Chałupki	Wydłużenie ul. Vajdy do skrzyżowania z DG 612 913 S ul. Odrzańska w Chałupkach	241104_2.0003.AR_1.429	300 m
14.	ul. Boczna DG 612 902 S – wydłużenie	Chałupki	Wydłużenie ul. Bocznej do skrzyżowania z DG 612 824 S ul. Skotnica	241104_2.0003.AR_1.274	280 m
15.	ul. Młyńska	Rudyszwałd	Od skrzyżowania z DP 3532 S ul. Główna w Rudyszwałdzie do działki nr 614	241104_2.0008.AR_1.161	350 m
16.	ul. Leśna DG 612 303 S - wydłużenie	Owsiszczce	Od ostatniego zabudowania w Owsiszczach do granicy z obr. Tworków	241104_2.0006.AR_3.651	600 m

**Kierownik Referatu  
Inwestycji i Rozwoju**


**Roman Peikert**

**Starosta**

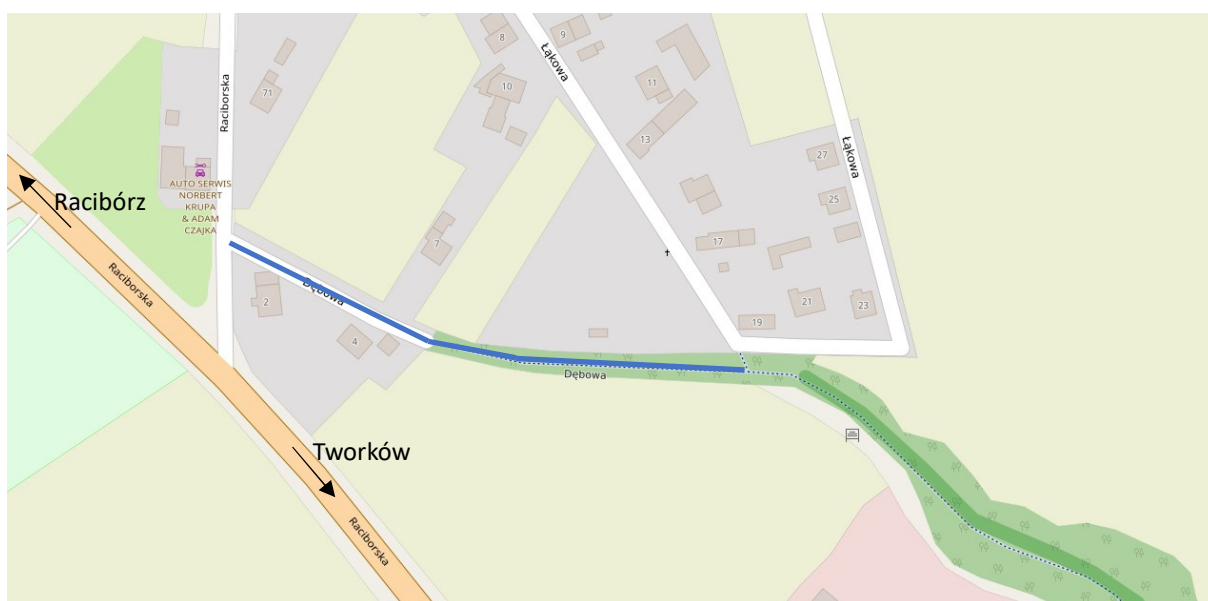
**Grzegorz Swoboda**

### Załącznik graficzny przedstawiający przebieg i lokalizację dróg

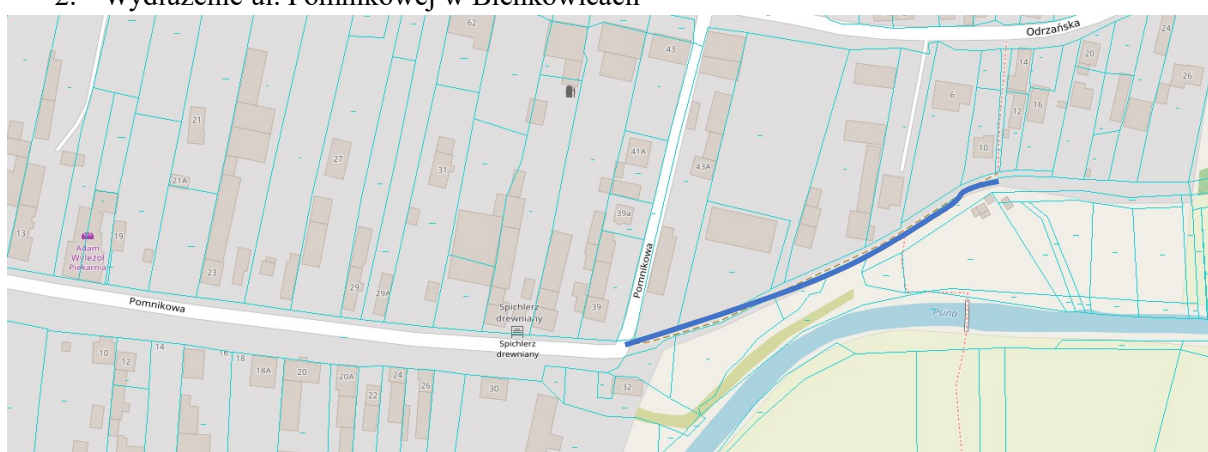
Legenda:

 Lokalizacja przedmiotowej drogi/ wydłużenia drogi

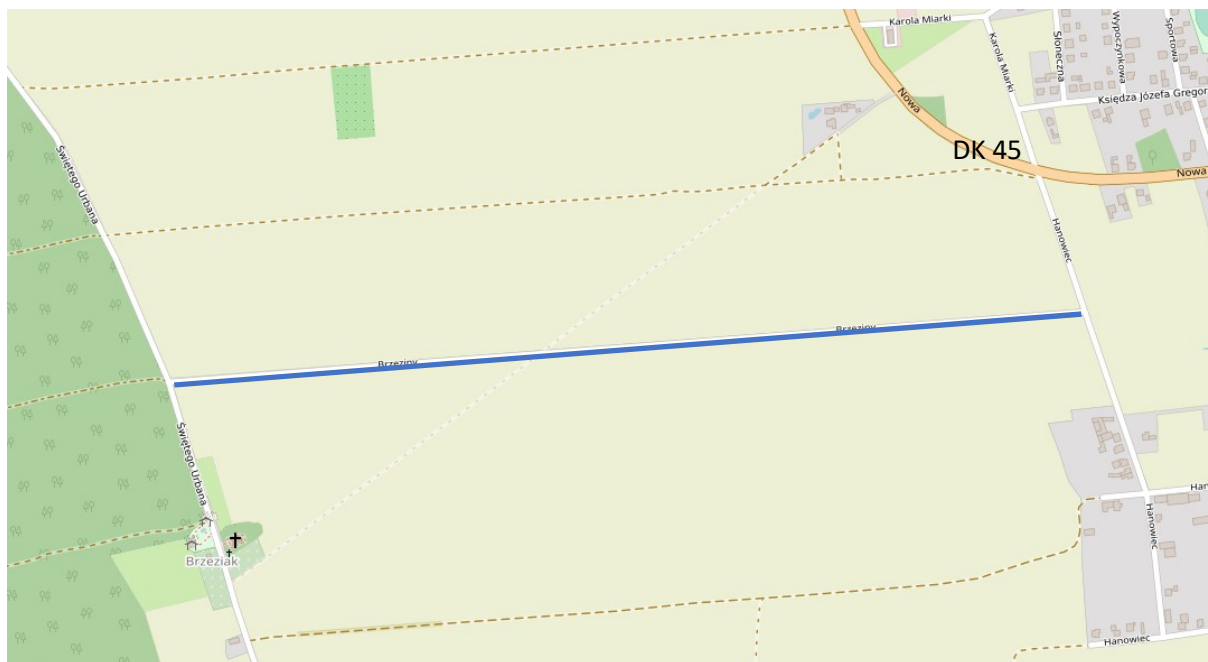
#### 1. ul. Dębowa w Bieńkowicach



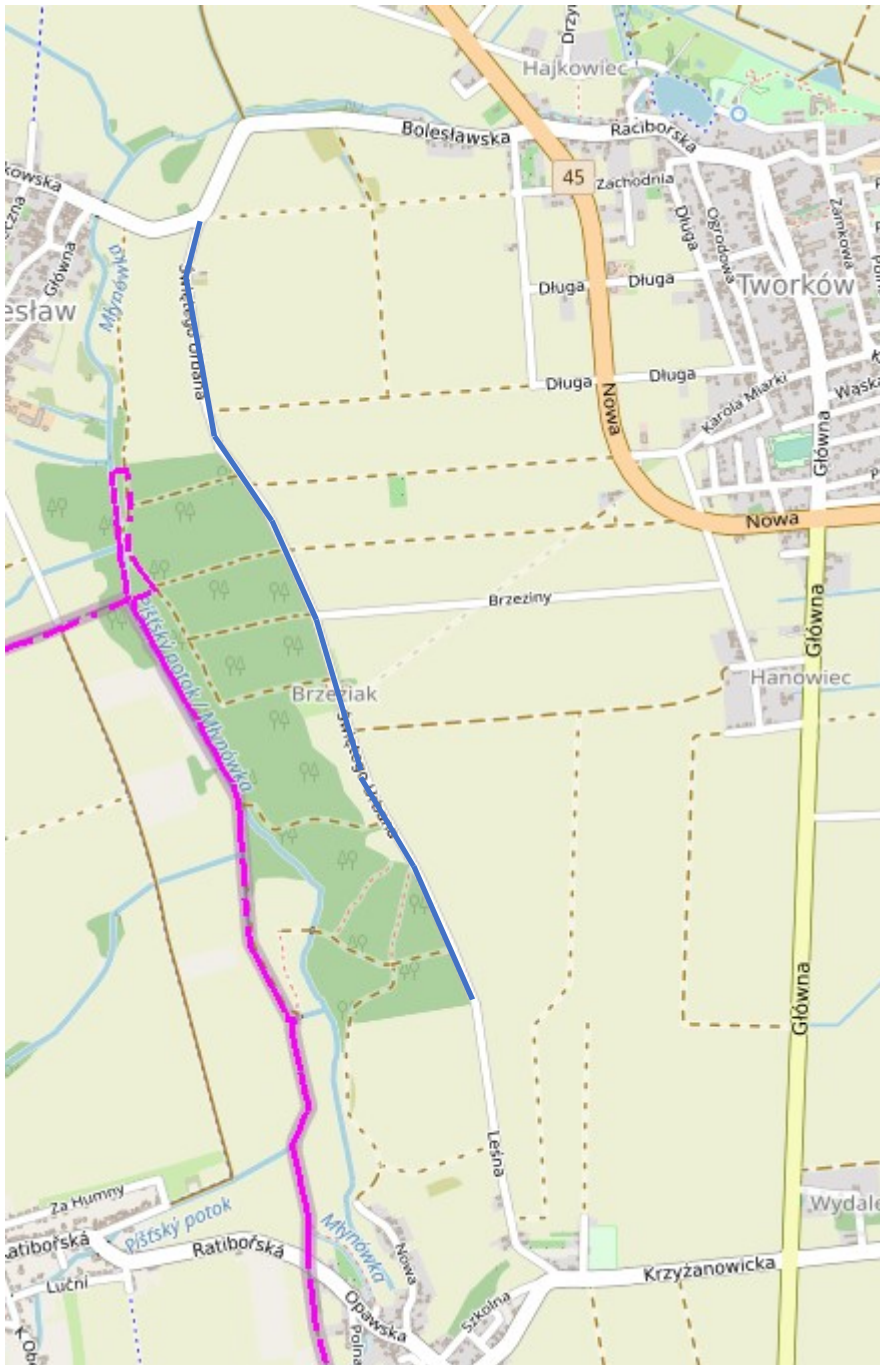
#### 2. Wydłużenie ul. Pomnikowej w Bieńkowicach



### 3. ul. Brzeziny w Tworkowie



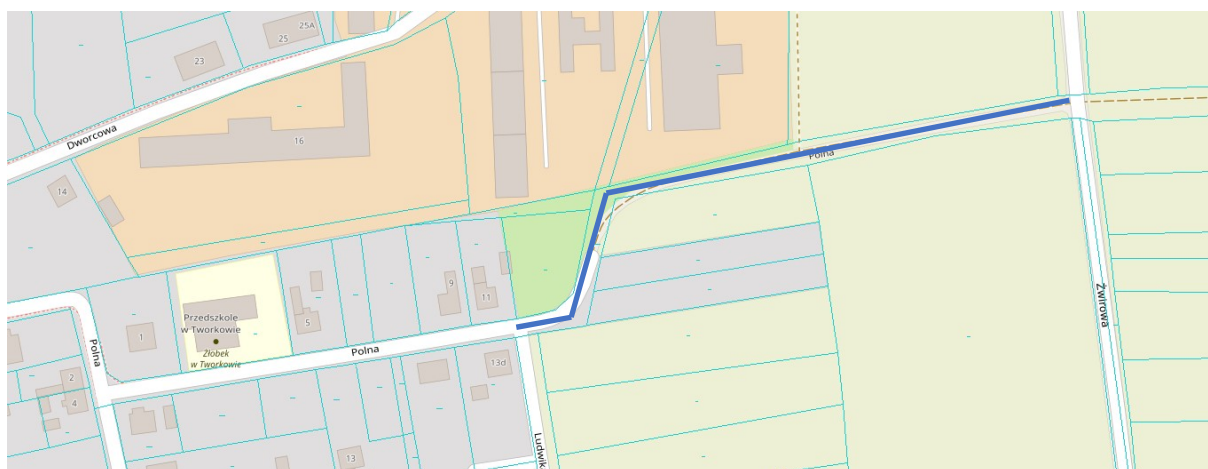
#### 4. ul. Świętego Urbana w Tworkowie



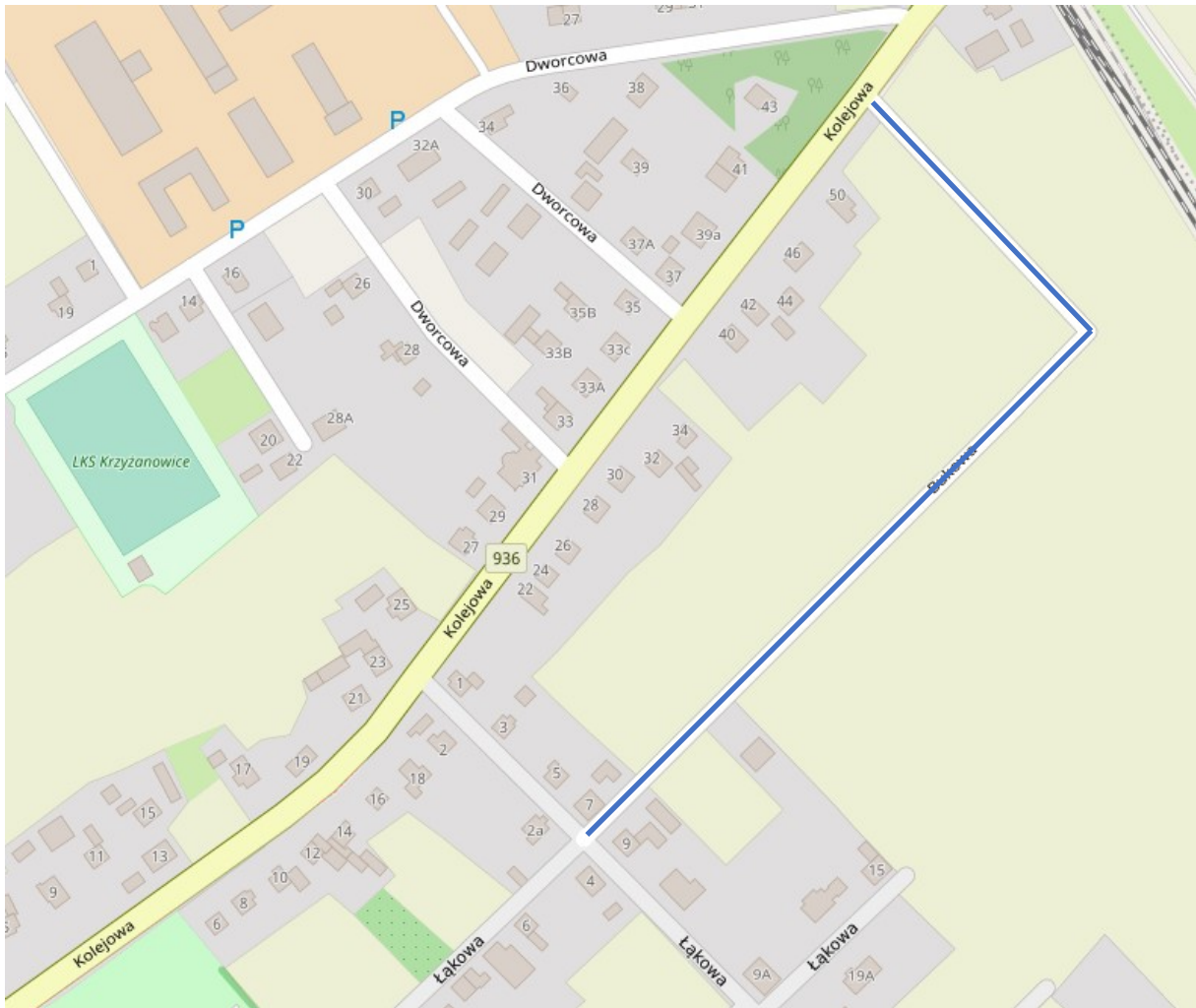
## 5. ul. Ludwika Bielaczka w Tworkowie



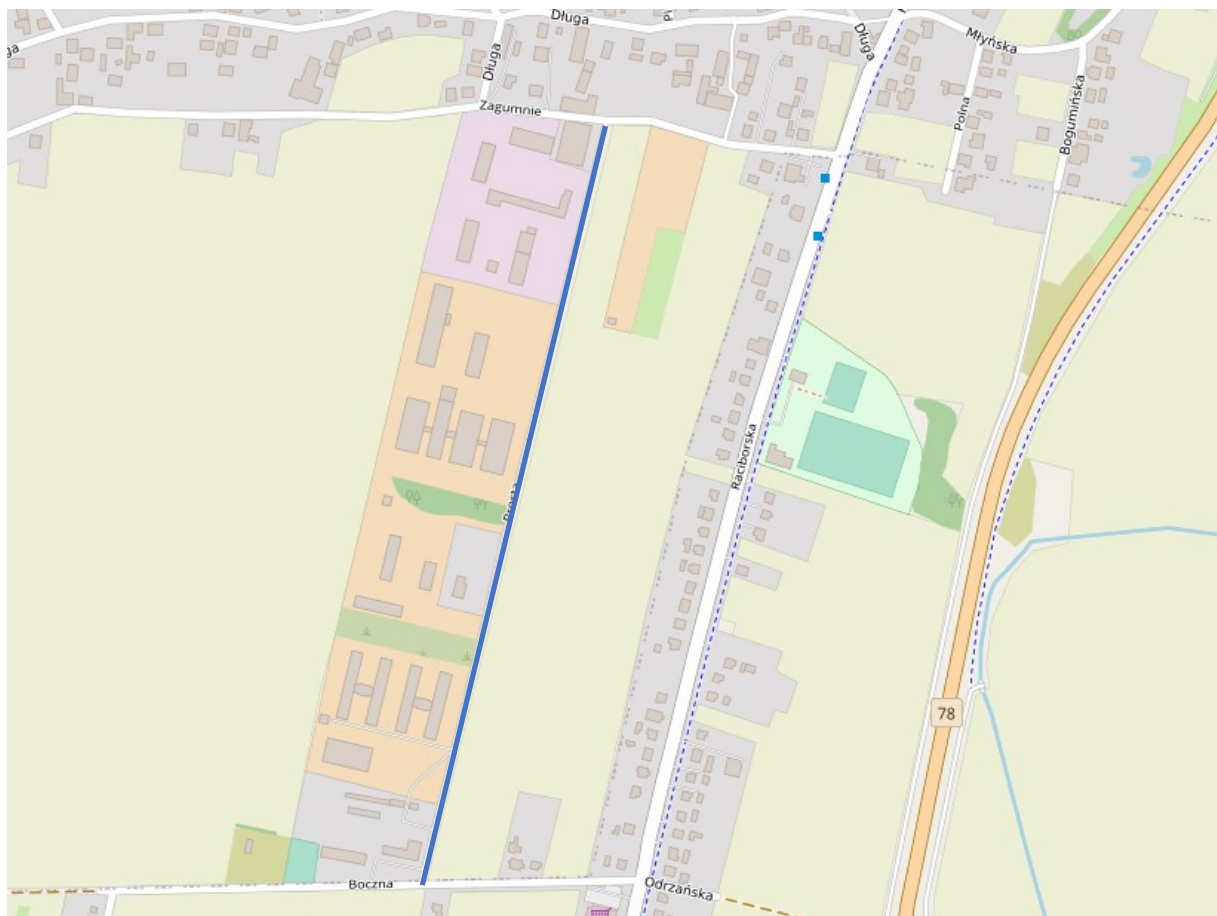
## 6. Wydłużenie ul. Polnej w Tworkowie



## 7. ul. Bukowa w Krzyżanowicach

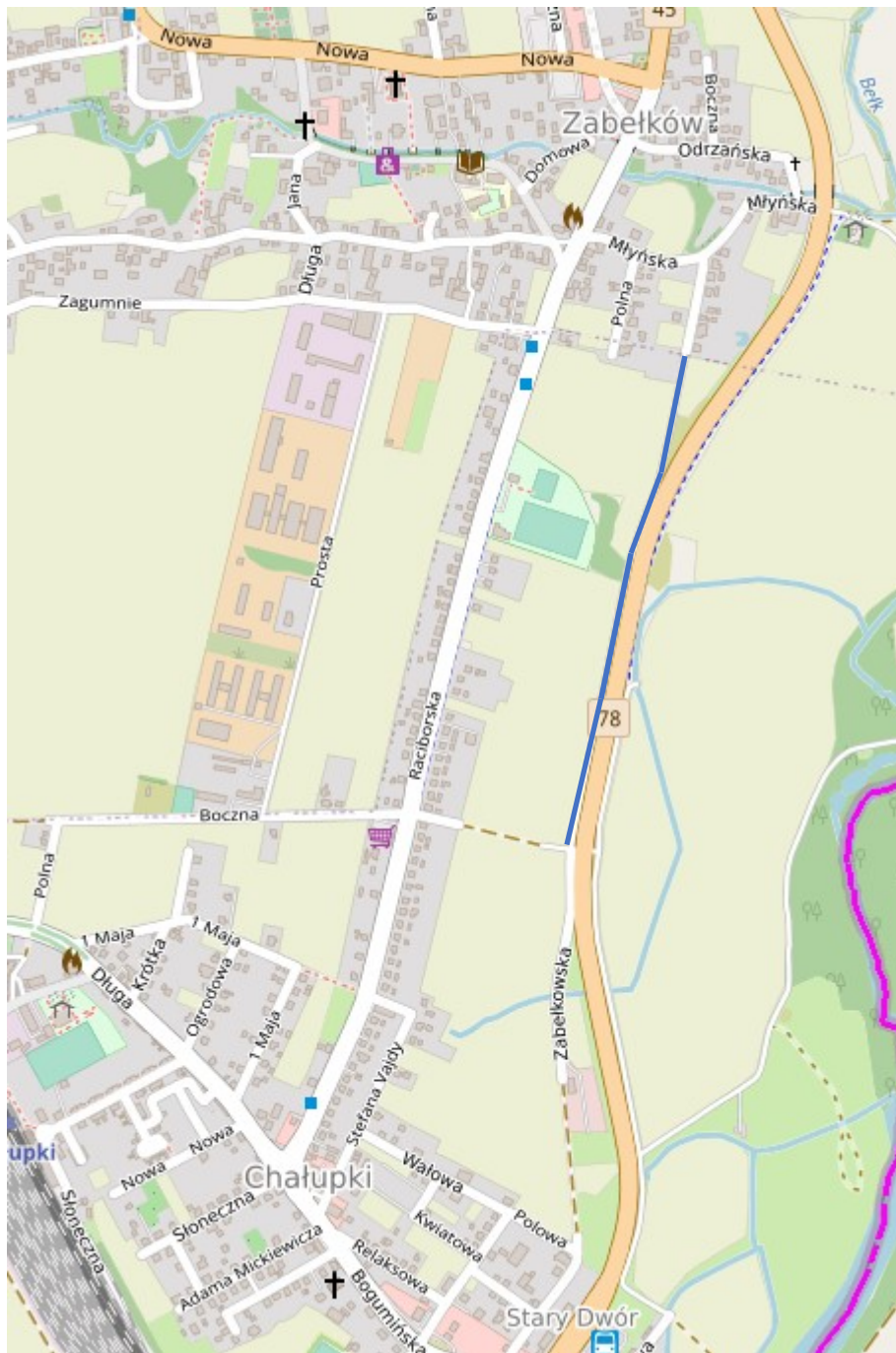


8. ul. Prosta w Zabelkowie





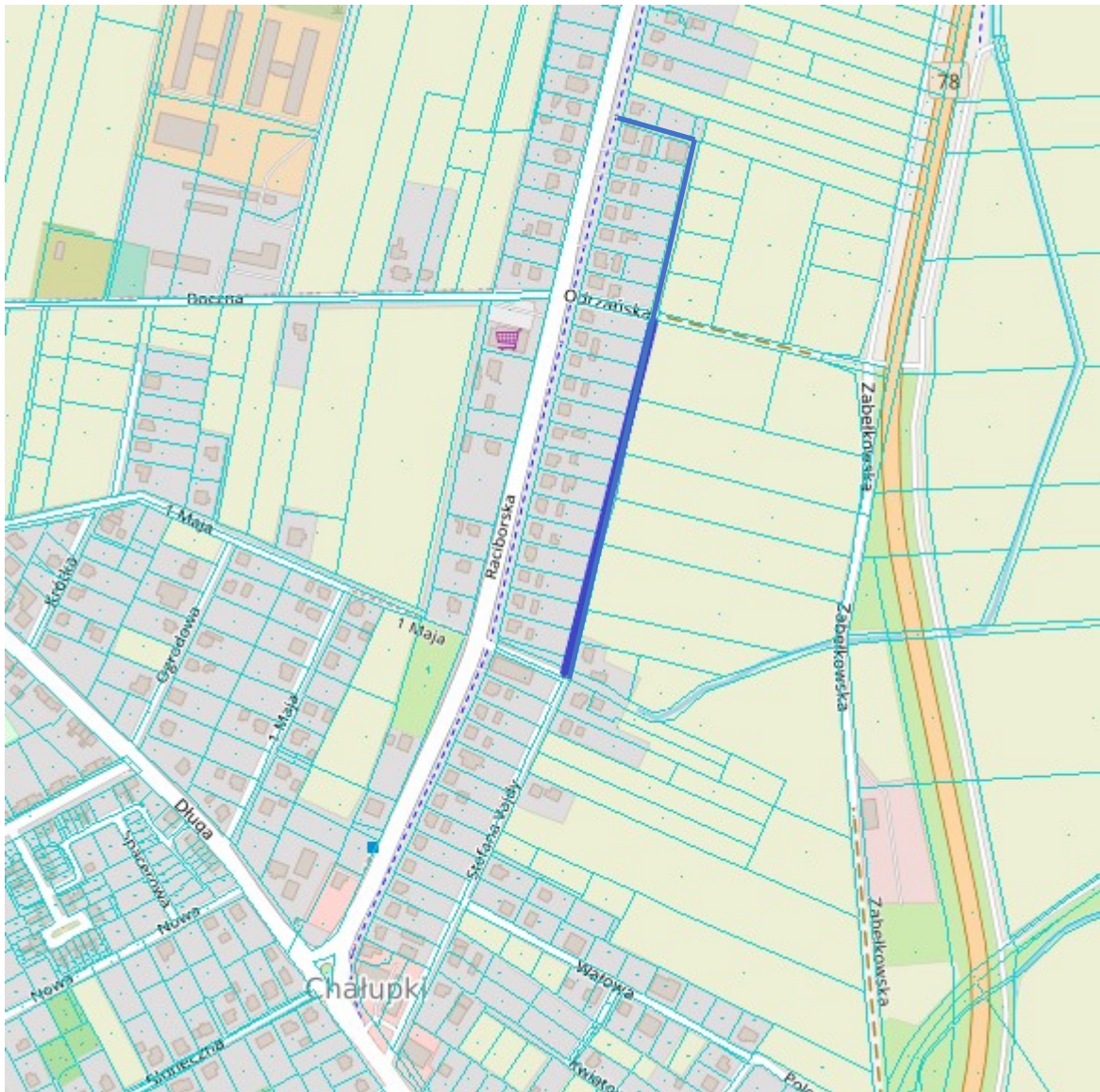
## 11. Wydłużenie ul. Zabełkowskiej w Chałupkach



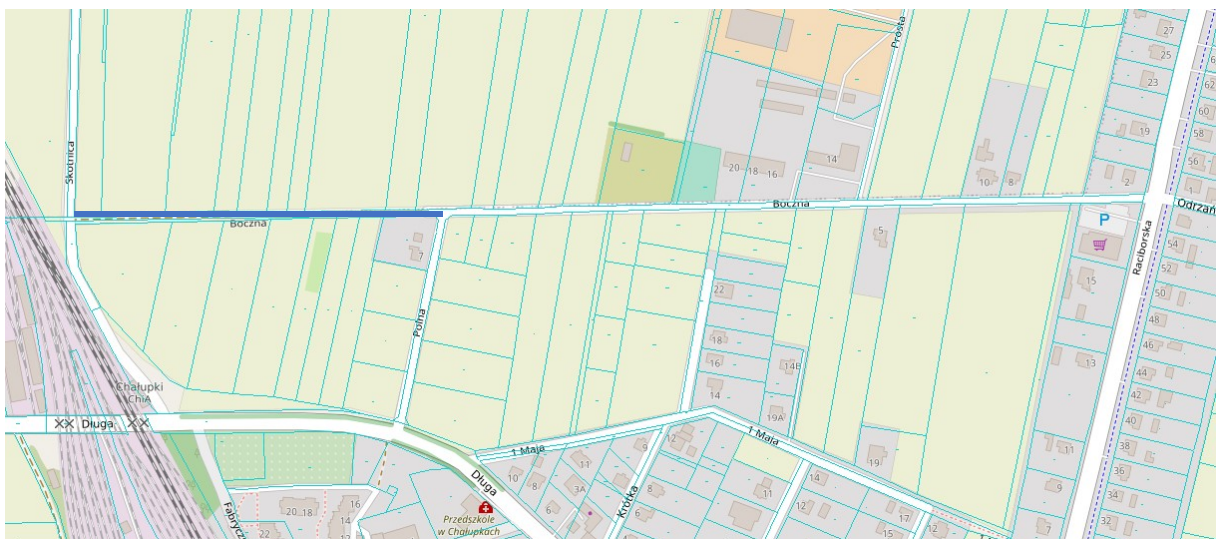
## 12. Wydłużenie ul. Kwiatowej w Chałupkach



### 13. Wydłużenie ul. Vajdy w Chałupkach



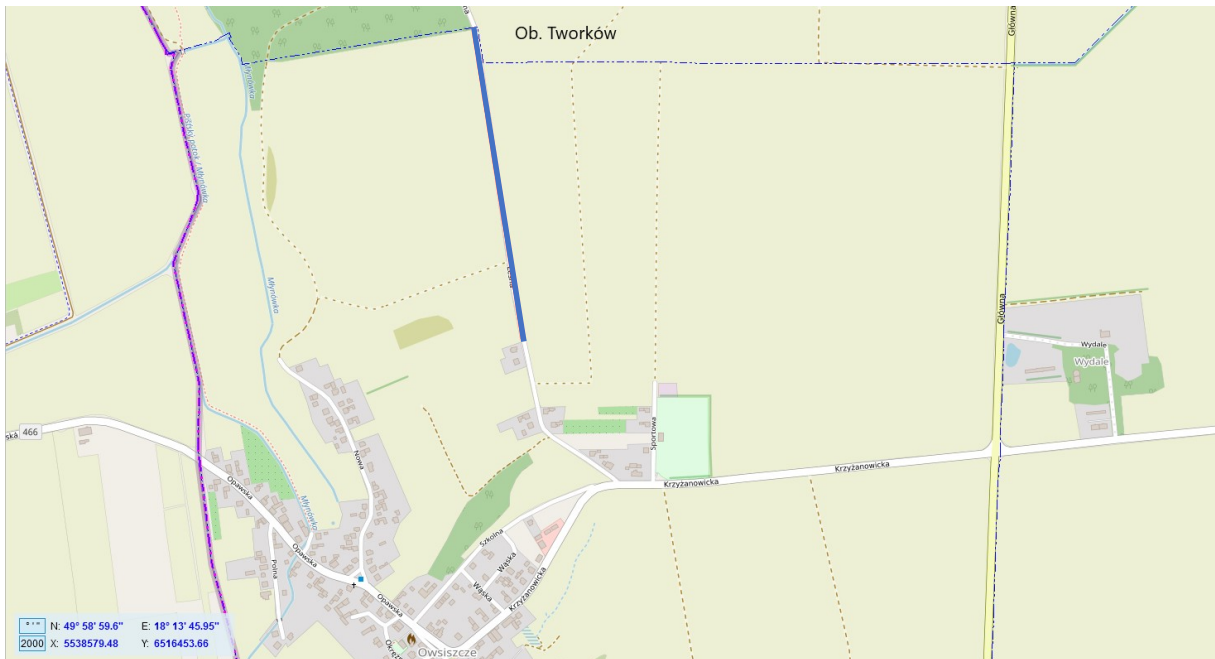
### 14. Wydłużenie ul. Bocznej w Chałupkach



15. ul. Młyńska w Rudyszwałdzie



16. Wydłużenie ul. Leśnej w Owsiszczach



**Kierownik Referatu  
Inwestycji i Rozwoju**

**Roman Peikert**

**Starosta**

**Grzegorz Swoboda**