

UCHWAŁA NR 215/1229/2023
ZARZĄDU POWIATU RACIBORSKIEGO

z dnia 28 lutego 2023 r.

w sprawie wydania opinii na temat ustalenia przebiegu istniejących dróg wojewódzkich

Na podstawie art. 32 ust. 1 ustawy z dnia 5 czerwca 1998 r. o samorządzie powiatowym (tekst jednolity: Dz. U. z 2022 r., poz. 1526) oraz art. 6 ust. 3 ustawy z dnia 21 marca 1985 r. o drogach publicznych (tekst jednolity: Dz. U. z 2022 r., poz. 1693 z późn. zm.)

ZARZĄD POWIATU RACIBORSKIEGO
uchwała, co następuje:

§ 1. 1. Pozytywnie opiniuje się propozycję Zarządu Województwa Śląskiego w sprawie ustalenia przebiegu istniejących dróg wojewódzkich nr: 416, 417, 915, 916, 917, 919, 920, 923, 935, 421, 425, 922, 933, 936 na terenie powiatu raciborskiego, z uwagami:

1) lokalizacja drogi wojewódzkiej nr 916 znajduje się kolejno na terenie: miasta Racibórz, gminy Krzanowice, gminy Pietrowice Wielkie, gminy Krzanowice, gminy Pietrowice wielkie, gminy Krzanowice,

2) skorygowano/doprecyzowano opis odcinków dróg wojewódzkich nr 416, 417, 915, 916, 917, 919, 923, 935, 425, opisanych w załączniku nr 1 do projektu Uchwały Sejmiku Województwa Śląskiego.

2. Przebieg dróg, o których mowa w ust. 1, w formie opisowej określony został w załączniku nr 1 do uchwały.

3. Przebieg dróg, o których mowa w ust. 1, w formie graficznej określają mapy stanowiące załącznik nr 2 do uchwały.

§ 2. 1. Wykonanie uchwały powierza się Kierownikowi Referatu Inwestycji i Rozwoju.

2. Nadzór nad wykonaniem uchwały sprawować będzie Starosta Raciborski.

§ 3. Uchwała wchodzi w życie z dniem podjęcia.

Radca Prawny

Starosta

Lidia Chrzan Kt 1620

Grzegorz Swoboda

Uzasadnienie

Zgodnie z art. 6 ust. 3 ustawy z dnia 21 marca 1985 r. o drogach publicznych (tekst jednolity: Dz. U. z 2022 r., poz. 1693 z późn. zm.) ustalenie przebiegu istniejących dróg wojewódzkich następuje w drodze uchwały sejmiku województwa, m.in. po zasięgnięciu opinii zarządów powiatów, na obszarze których przebiega droga.

Zarząd Województwa Śląskiego zwrócił się pismem nr TD-RD.8012.4.2023.MAT z dnia 13 lutego 2023 r. z prośbą o zaopiniowanie zgodnie z art. 6 ust. 3 w/w ustawy, przedstawiając projekt Uchwały Sejmiku Województwa Śląskiego w sprawie ustalenia przebiegu istniejących dróg wojewódzkich wraz z załącznikami (szczegółowym zestawieniem tabelarycznym dróg wojewódzkich oraz załączniki mapowe). W przedłożonych dokumentach, na obszarze powiatu raciborskiego znajdują się drogi wojewódzkie o nr: 416, 417, 915, 916, 917, 919, 920, 923, 935, 421, 425, 922, 933, 936.

Wobec przedłożonego projektu Uchwały, uzupełnia się opis przebiegu drogi wojewódzkiej nr 916 gdyż droga ta znajduje się na terenie następujących po sobie kolejno terenów: miasta Racibórz, gminy Krzanowice, gminy Pietrowice Wielkie, gminy Krzanowice, gminy Pietrowice Wielkie oraz gminy Krzanowice do granicy państwowej z Czechami.

Ponadto skorygowano bądź doprecyzowano opis odcinków dróg wojewódzkich nr 416, 417, 915, 916, 917, 919, 923, 935, 425 poprzez uzupełnienie danych o lokalizację w sołectwach i korektę ulic.

Szczegółowy opis i obraz przebiegu tych dróg stanowią załączniki nr 1 i 2 do niniejszej uchwały.

Powiatowy Zarząd Dróg w Raciborzu wyraził opinię pozytywną z takimi samymi uwagami w zakresie ustalenia przebiegu na terenie powiatu raciborskiego dróg wojewódzkich nr 416, 417, 915, 916, 917, 919, 920, 923, 935, 421, 425, 922, 933, 936.

Wobec powyższego w tym stanie prawnym i faktycznym podjęcie uchwały jest celowe i uzasadnione.

Kierownik Referatu
Inwestycji i Rozwoju

Roman Peikert

Starosta

Grzegorz Swoboda

Szczegółowy opis przebiegu dróg wojewódzkich nr:

416, 417, 915, 916, 917, 919, 920, 923, 935, 421, 425, 922, 933, 936

L.p.	Numer drogi	Lokalizacja drogi powiat – gmina/miasto	Przebieg dróg w miastach	Odcinki
1	2	3	4	5
		Powiat Raciborski		
1				
	416	gm. Pietrowice Wielkie		od granicy z województwem opolskim, przez sołectwo Pietrowice Wielkie (ul. 1 Maja i ul. Raciborską), przez sołectwo Kornice (ul. Raciborską), przez sołectwo Cyprzanów (ul. Raciborską), przez sołectwo Żerdziny (ul. Ocicką), do granicy z m. Racibórz
		m. Racibórz	ul. Głubczycka	od granicy z gm. Pietrowice Wielkie, przez skrzyżowanie z DW 417, do skrzyżowania z ul. Starowiejska/Głubczycka - DK 45
2				
	417	gm. Pietrowice Wielkie		od granicy z województwem opolskim, przez sołectwo Krowiarki (ul. Raciborską), do granicy z gm. Rudnik
		gm. Rudnik		od granicy z gm. Pietrowice Wielkie, wzdłuż granicy gmin w sołectwie Gamów, do granicy z gm. Pietrowice Wielkie
		gm. Pietrowice Wielkie		od granicy z gm. Rudnik, przez sołectwo Pawłów (ul. Spółdzielczą i ul. Powstańców Śląskich), przez sołectwo Żerdziny (ul. Sikorskiego), do granicy z m. Racibórz
		m. Racibórz		od granicy z gm. Pietrowice Wielkie do skrzyżowania z DW 416 (ul. Głubczycka/Ocicka)
3				
	915	gm. Nędza		od skrzyżowania z DW 421 w sołectwie Ciechowice (ul. Raciborską), przez sołectwo Zawada Książęca (ul. Raciborską), przez sołectwo Łęg do granicy z m. Racibórz
		m. Racibórz	ul. Ciechowicka	od granicy z gm. Nędza do skrzyżowania z DW 919 (ul. Rudzka/Gliwicka)
4				
	916	m. Racibórz	ul. Opawska	od skrzyżowania z ul. Jana Pawła II/Bogumińska - DK 45 do granicy z gm. Krzanowice
		gm. Krzanowice		od granicy z m. Racibórz, przez sołectwo Wojnowice do granicy z gm. Pietrowice Wielkie
		gm. Pietrowice Wielkie		od granicy z gm. Krzanowice, przez sołectwo Lekartów do granicy z gm. Krzanowice
		gm. Krzanowice		od granicy z gm. Pietrowice Wielkie przez sołectwo Wojnowice do granicy z gm. Pietrowice Wielkie
		gm. Pietrowice Wielkie		od granicy z gm. Krzanowice, przez sołectwo Samborowice (ul. Opawską), do granicy z gm. Krzanowice
		gm. Krzanowice		od granicy z gm. Pietrowice Wielkie, przez sołectwo Pietraszyn, do granicy państwowej z Czechami

L.p.	Numer drogi	Lokalizacja drogi powiat – gmina/miasto	Przebieg dróg w miastach	Odcinki
1	2	3	4	5
5				
	917	m. Racibórz	ul. Janusza Korczaka	od skrzyżowania z ul. Hulczyńską - DK 45 do granicy z gm. Krzyżanowice
		gm. Krzyżanowice		od granicy z m. Racibórz przez sołectwo Bieńkowice do granicy z gm. Krzanowice
		gm. Krzanowice		od granicy z gm. Krzyżanowice, przez sołectwo Bojanów (ul. Raciborska, ul. Krzanowicka), przez sołectwo Krzanowice (ul. 1 Maja, ul. Raciborska), do granicy z m. Krzanowice
		m. Krzanowice	ul. Raciborska	od granicy m. Krzanowice do skrzyżowania z ul. Opawska/Długa
			ul. Opawska	od skrzyżowania ul. Raciborska/Długa do skrzyżowania z ul. Kolejowa/Morawska
			ul. Kolejowa	od skrzyżowania z ul. Opawska/Morawska do granicy m. Krzanowice
		gm. Krzanowice		od granicy z m. Krzanowice, ulicą Kolejową, do granicy państwowej z Czechami
6				
	919	m. Racibórz	ul. Rudzka	od węzła z DW 935 (Wschodnia Obwodnica Raciborza), do skrzyżowanie z DW 915 (ul. Ciechowicka)
			ul. Gliwicka	od skrzyżowania z DW 915 (ul. Ciechowicka) przez skrzyżowanie z DW 923 (ul. Odrodzenia), do granicy z gm. Nędza
		gm. Nędza		od granicy z m. Racibórz, przez sołectwo Babice (ul. Rudzką), przez skrzyżowanie z DW 922 (ul. Jana Pawła II), przez sołectwo Nędza (ulicą Gliwicką), przez sołectwo Górki Śląskie, przez sołectwo Nędza, przez sołectwo Szymocice (ul. Gliwicką), do granicy z gm. Kuźnia Raciborska
		gm. Kuźnia Raciborska		od granicy z gm. Nędza, przez sołectwo Jankowice (ul. Raciborską), przez sołectwo Ruda Kozielska, przez sołectwo Rudy (ul. Kolonia Renerowska, ul. Raciborską), skrzyżowanie z DW 425 (ul. Kozielska), ul. Rogera, skrzyżowanie z DW 920 (ul. Rybnicka), ul. Gliwicką przez skrzyżowanie z DW 921, do granicy z gm. Sośnicowice
7				
	920	gm. Kuźnia Raciborska		od skrzyżowania z DW 919 (ul. Rogera) w sołectwie Rudy (ul. Rybnicką), do granicy z m.n.p.p. Rybnik
8				
	923	m. Racibórz	ul. Odrodzenia	od skrzyżowania z DW 919 (ul. Gliwicka) do granicy z gm. Lyski
		gm. Kornowac		od granicy z gm. Lyski, przez sołectwo Rzuchów (ul. Pstrązka), do skrzyżowania z DW 935 (ul. Rybnicka)

L.p.	Numer drogi	Lokalizacja drogi powiat – gmina/miasto	Przebieg dróg w miastach	Odcinki
1	2	3	4	5
9				
	935	gm. Rudnik		od DK 45 (Rudnickie Rondo) w sołectwie Rudnik do granicy z m. Racibórz
		m. Racibórz	RDRP - Wschodnia Obwodnica Raciborza	od granicy z gm. Rudnik, przez skrzyżowanie z DW 919 (ul. Rudzka), do ronda w ciągu ul. Rybnicka/Piaskowa (częściowo droga dwujezdniowa)
			ul. Rybnicka	od ronda (Obwodnica Raciborza/ul. Piaskowa) do granicy z gm. Kornowac
		gm. Kornowac		od granicy z m. Racibórz, ulicą Kornowacką, przez sołectwo Kornowac (ul. Raciborską), przez sołectwo Rzychów (ul. Rybnicką, skrzyżowane z DW 933-ul. Pszowska, skrzyżowanie z DW 923-ul. Pstrązka), do granicy z m. Rydułtowy
10				
	421	gm. Rudnik		od granicy z województwem opolskim, przez sołectwo Sławików (ul. Słowackiego), przez sołectwo Grzegorzowice (ul. Młyńską, ul. Powstańców Śląskich, ul. Odrzańską), do granicy z gm. Nędza na rzece Odra
		gm. Nędza		od granicy z gm. Rudnik, przez sołectwo Ciechowice (ul. Raciborską, skrzyżowanie z DW 915 - ul. Raciborska, ul. Powstańców Śląskich), przez sołectwo Nędza (ul. 1 Maja, ul. Jana III Sobieskiego), do skrzyżowania z DW 922 (ul. Jana Pawła II)
11	425			
		m. Kuźnia Raciborska	ul. Kozielska	od granicy z województwem opolskim do skrzyżowania ul. Kościelna/Słowackiego
			ul. Kościelna	od skrzyżowania ul. Kozielska/Słowackiego do skrzyżowania ul. Arki Bożka/Raciborska (DW 922)
			ul. Arki Bożka	od skrzyżowania ul. Kościelna/Raciborska (DW 922) do skrzyżowania ul. Rudzka/Moniuszki
			ul. Rudzka	od skrzyżowania ul. Arki Bożka/Moniuszki do granicy z gm. Kuźnia Raciborska
		gm. Kuźnia Raciborska		od granicy z m. Kuźnia Raciborska, przez sołectwo Ruda Kozielska (ul. Raciborską), przez sołectwo Rudy (ul. Kozielską), do skrzyżowania z DW 919 (ul. Raciborska/Rogera)
12				
	922	m. Kuźnia Raciborska	ul. Raciborska	od skrzyżowania z DW 425 (ul. Arki Bożka/Kościelna) do granicy z gm. Nędza
		gm. Nędza		od granicy z m. Kuźnia Raciborska, w sołectwie Nędza (ul. Jana Pawła II), do skrzyżowania z DW 919 (ul. Rudzka/Gliwicka)

L.p.	Numer drogi	Lokalizacja drogi powiat – gmina/miasto	Przebieg dróg w miastach	Odcinki
1	2	3	4	5
13				
	933	gm. Kornowac		od skrzyżowania z DW 935 (ul. Rybnicka), przez sołectwo Rzuchów (ul. Pszowska), do granicy z m. Pszów
14				
	936	gm. Krzyżanowice		od granicy z gm. Lubomia, w sołectwie Krzyżanowice (ul. Kolejową), do skrzyżowania z ul. Wyzwolenia/Tworkowska - DK 45

Kierownik Referatu
Inwestycji i Rozwoju

Roman Peikert

Starosta

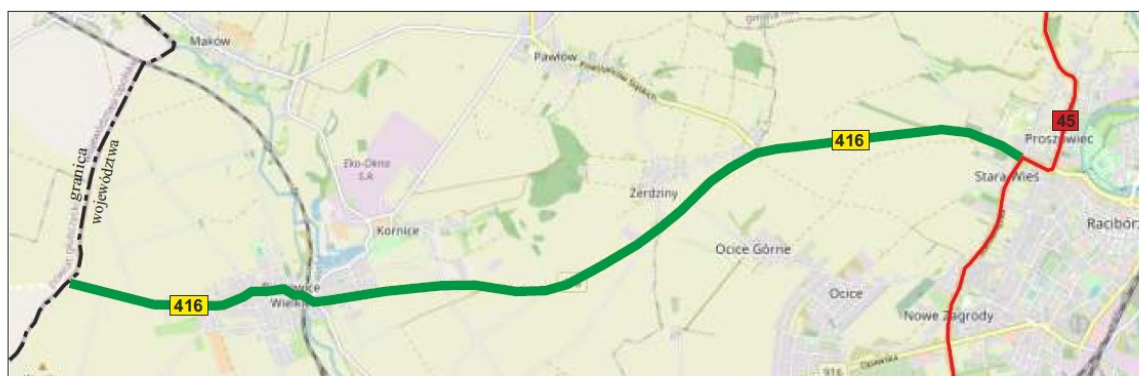
Grzegorz Swoboda

Załącznik nr 2 do Uchwały nr 215/1229/2023

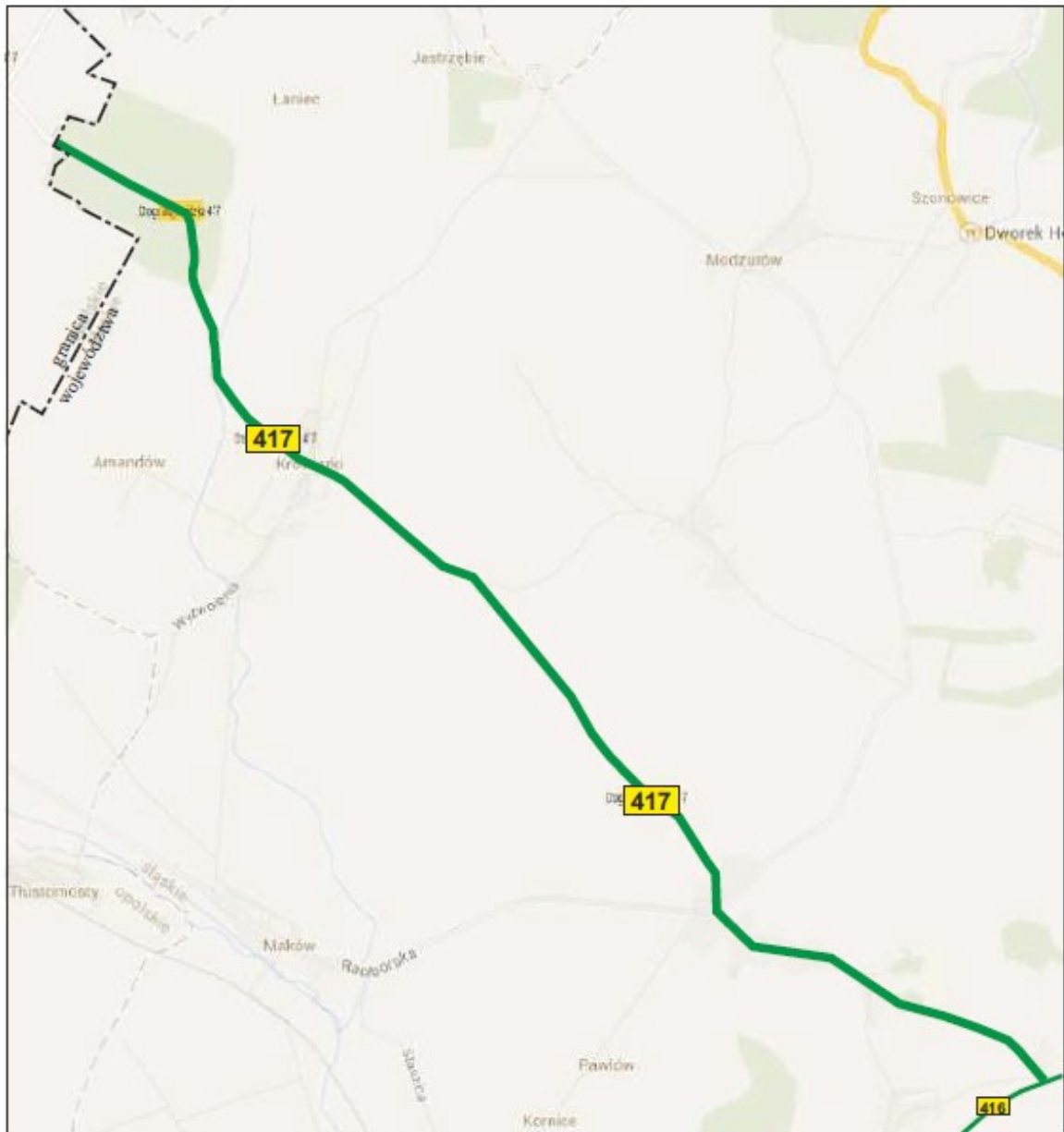
Zarządu Powiatu Raciborskiego

z dnia 28 lutego 2023 r.

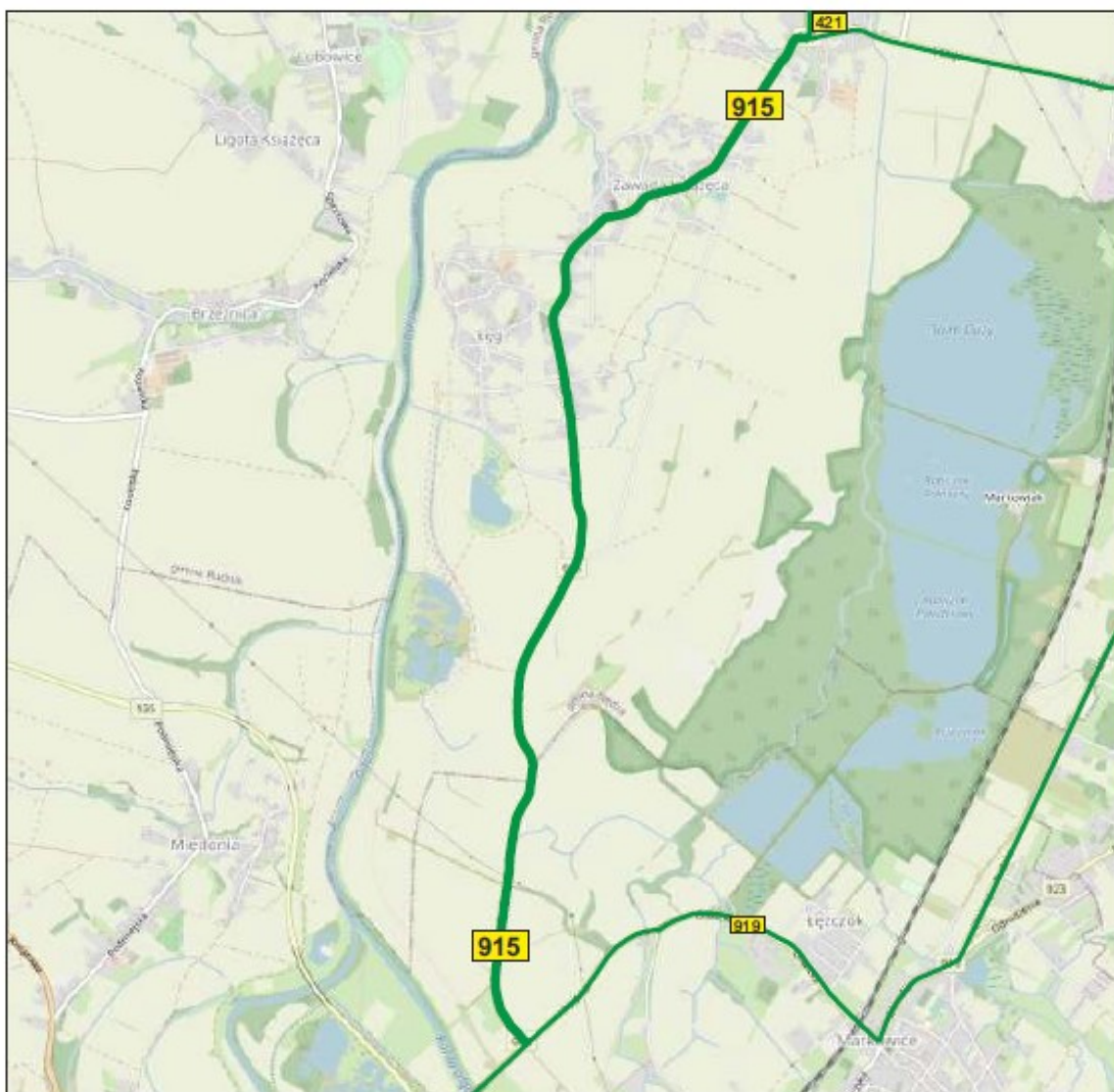
**Mapy obrazujące przebieg dróg wojewódzkich nr:
416, 417, 915, 916, 917, 919, 920, 923, 935, 421, 425, 922, 933, 936**



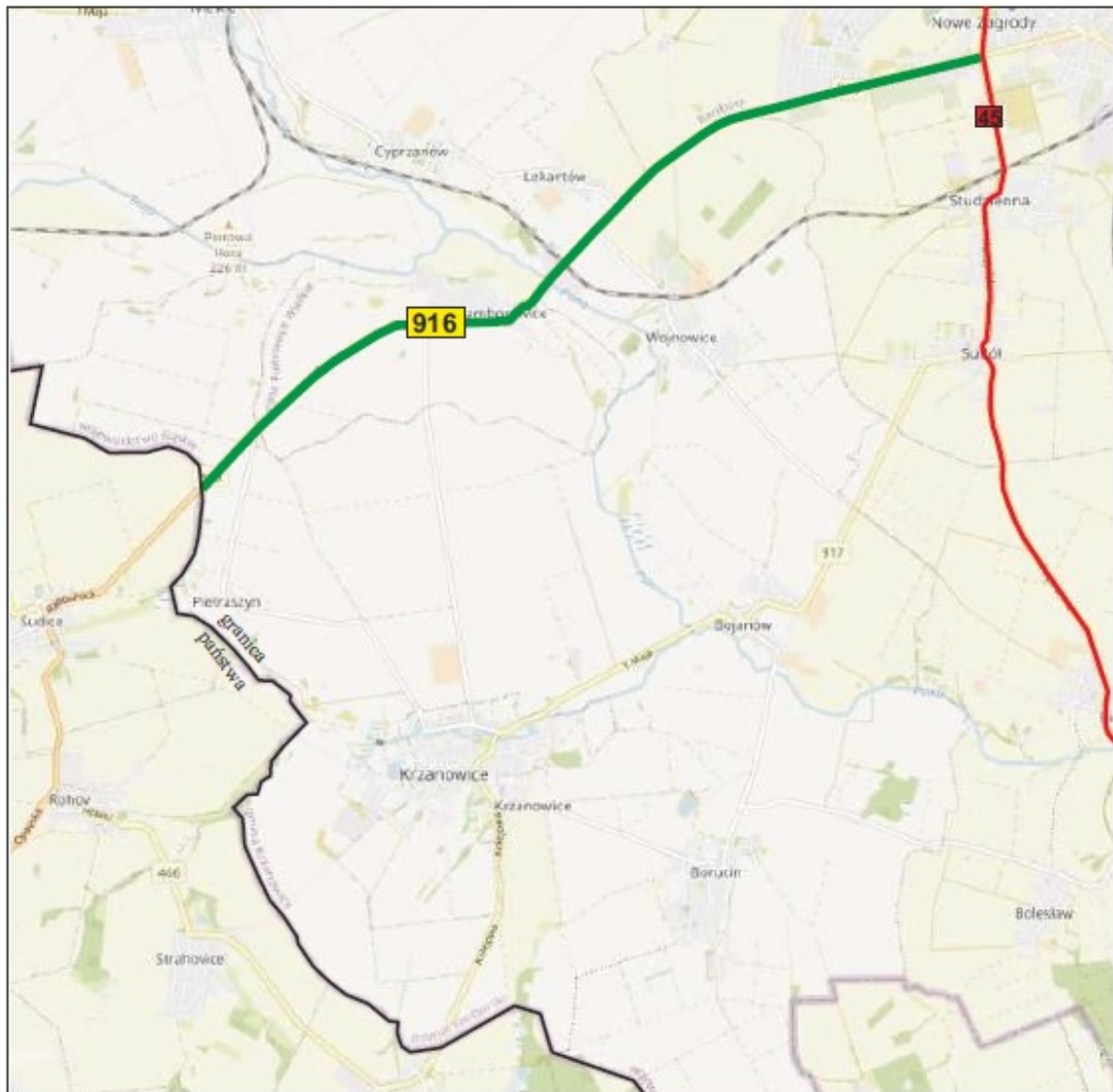
Przebieg drogi wojewódzkiej nr 416



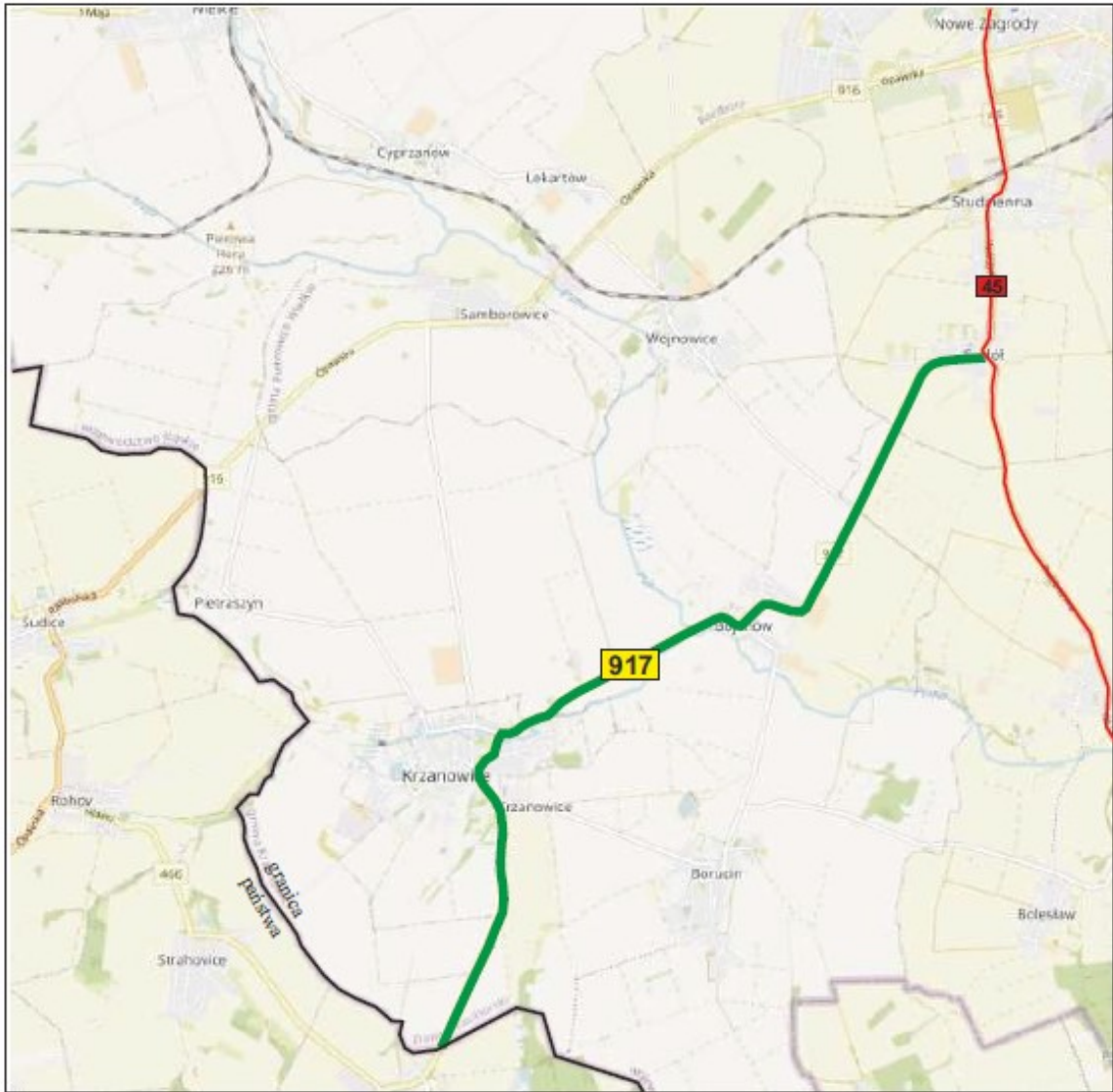
Przebieg drogi wojewódzkiej nr 417



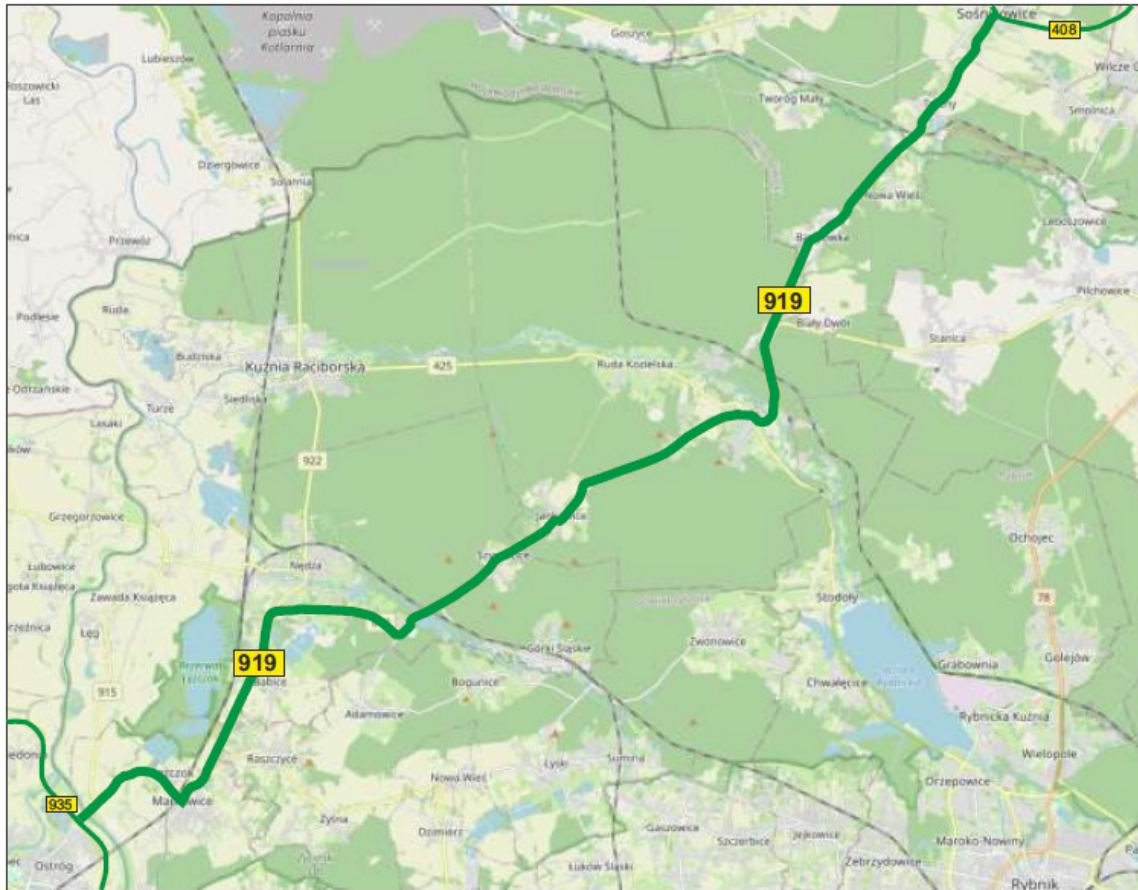
Przebieg drogi wojewódzkiej nr 915



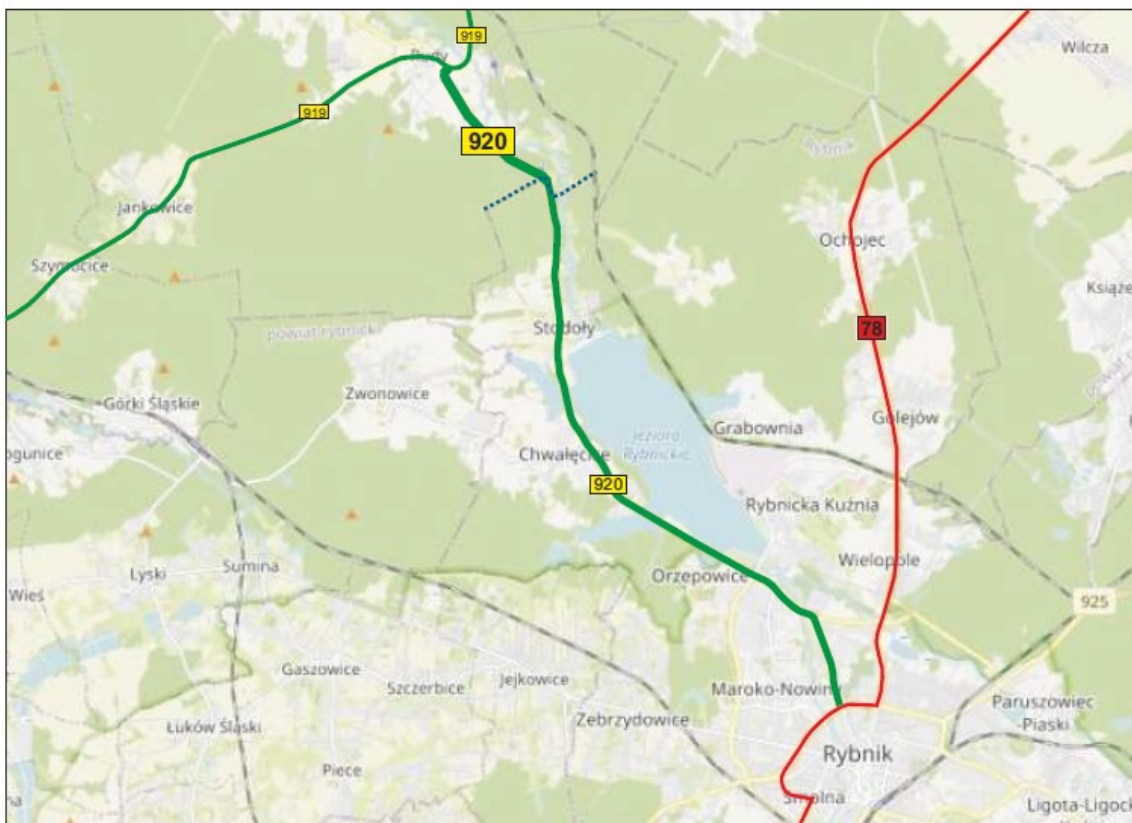
Przebieg drogi wojewódzkiej nr 916



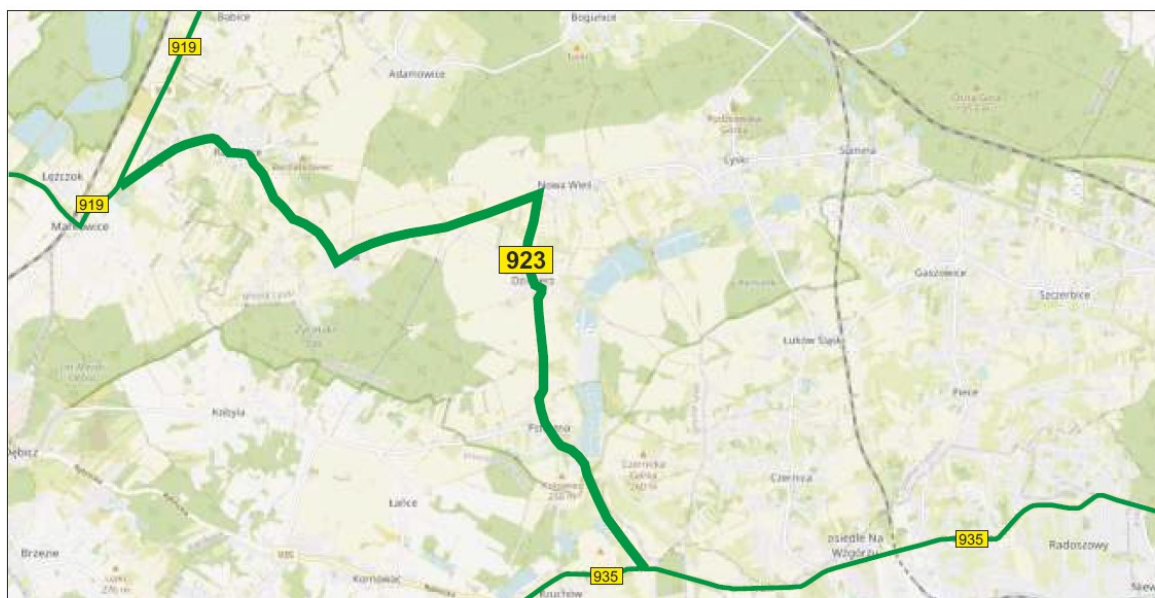
Przebieg drogi wojewódzkiej nr 917



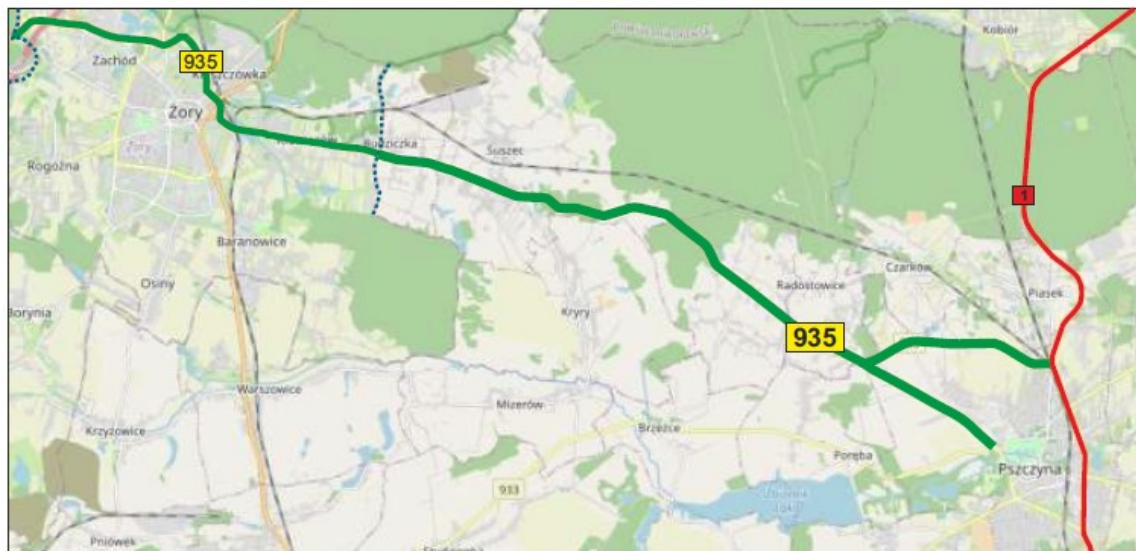
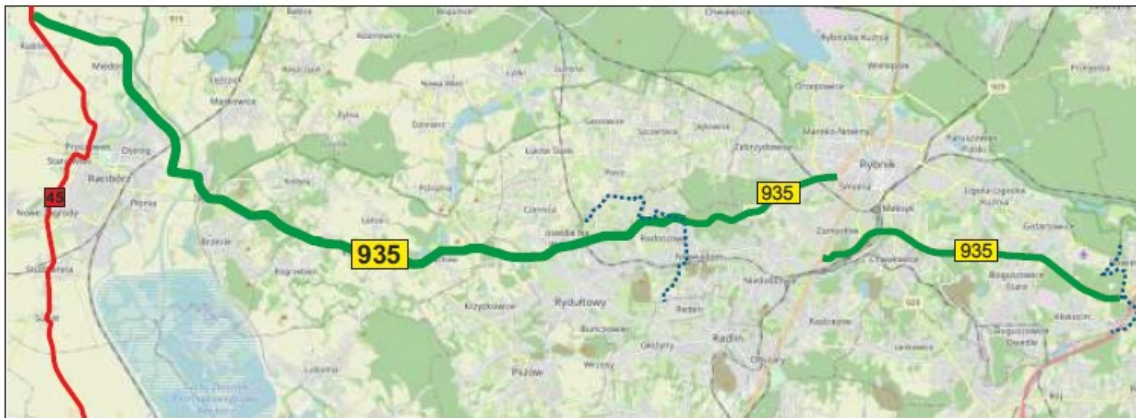
Przebieg drogi wojewódzkiej nr 919



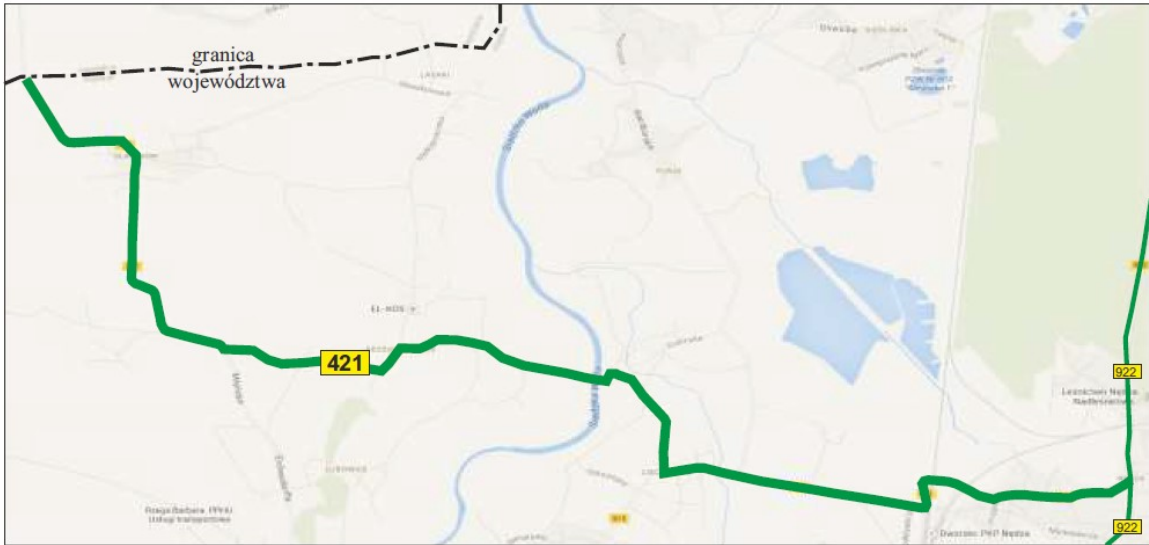
Przebieg drogi wojewódzkiej nr 920



Przebieg drogi wojewódzkiej nr 923



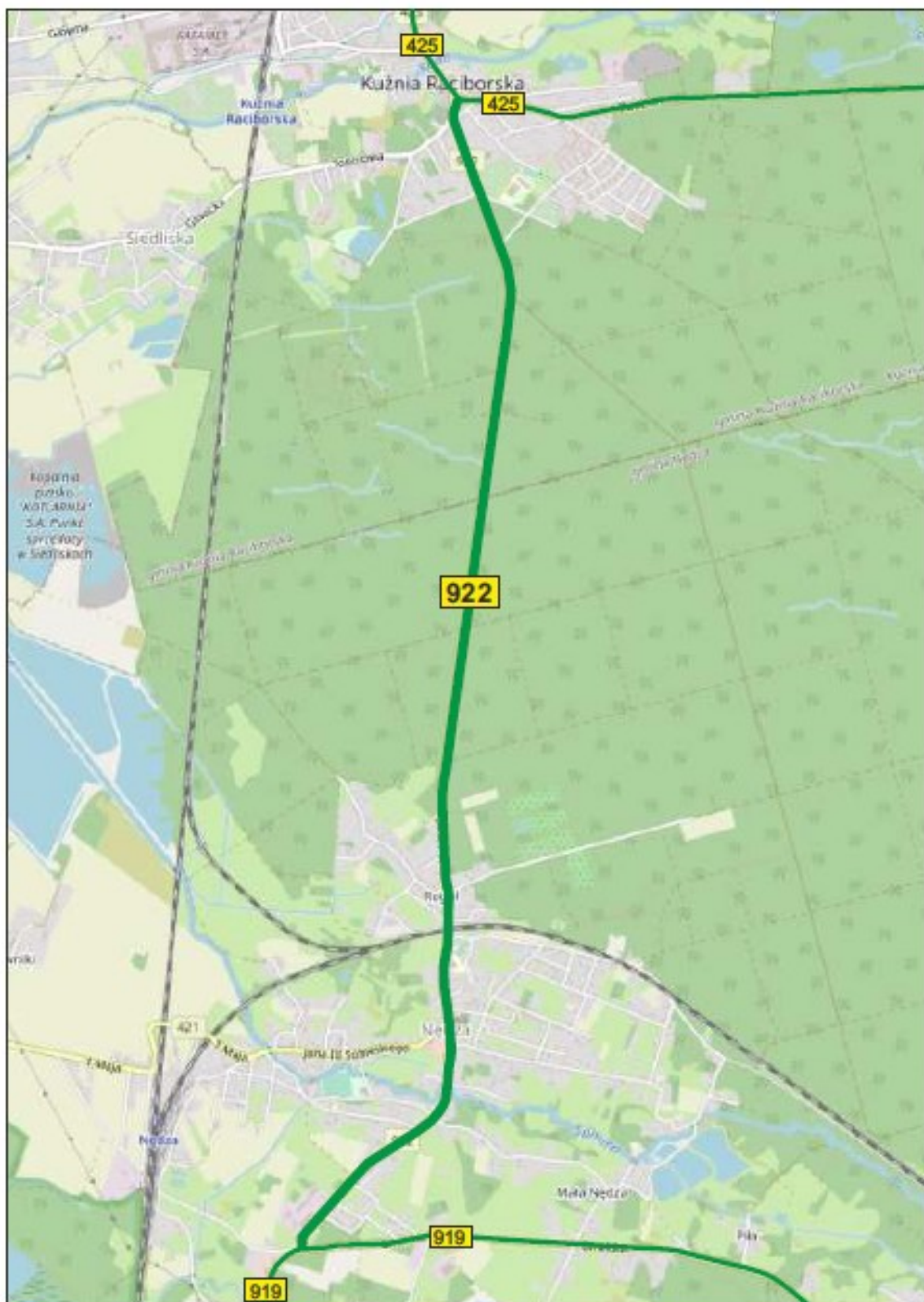
Przebieg drogi wojewódzkiej nr 935



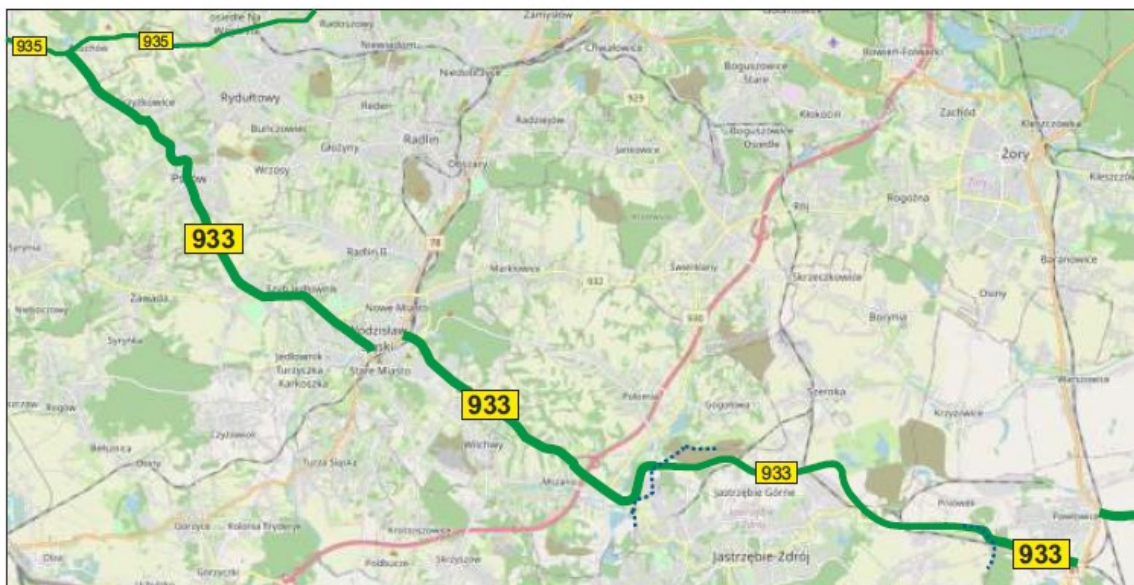
Przebieg drogi wojewódzkiej nr 421



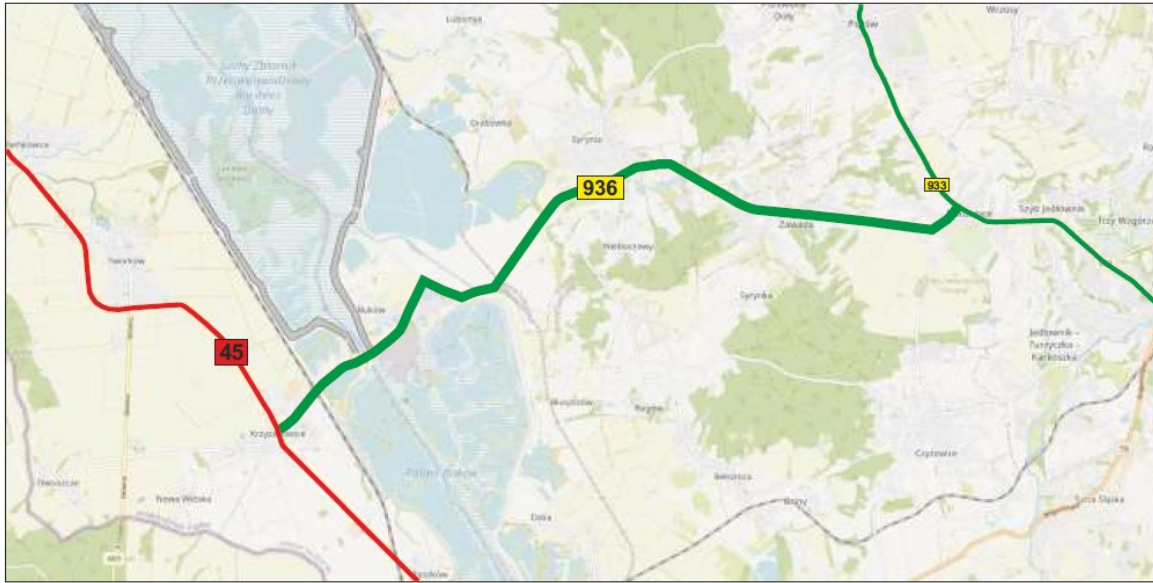
Przebieg drogi wojewódzkiej nr 425



Przebieg drogi wojewódzkiej nr 922



Przebieg drogi wojewódzkiej nr 933



Przebieg drogi wojewódzkiej nr 936

Kierownik Referatu
Inwestycji i Rozwoju

Roman Peikert

Starosta

Grzegorz Swoboda